แผนพัฒนาอำเภอ ๕ ปี (พ.ศ.๒๕๖๖ – พ.ศ.๒๕๗๐)
ฉบับปรับปรุงประจำปีงบประมาณ พ.ศ.๒๕๖๗
อำเภอลานสกา จังหวัดนครศรีธรรมราช

วิสัยทัศน์ ลานสกา เมืองน่าอยู่

คณะกรรมการบริหารงานอำเภอลานสกา

มิถุนายน ๒๕๖๗

คำนำ

แผนยุทธศาสตร์พัฒนาอำเภอ คือ กรอบและเครื่องมือในการบริหารพัฒนาอำเภอ ที่ชี้ทิศทางของอำเภอว่าจะมุ่งไปสู่ทิศทางใดในอนาคต เพื่อตอบสนองปัญหาและความต้องการของพื้นที่ (Area Approach)

อำเภอในฐานะที่เป็นหน่วยปฏิบัติที่สำคัญทำหน้าที่อำนวยการและนำนโยบายของรัฐบาลและจังหวัดไปปฏิบัติ จึงจำเป็นที่จะต้องปรับบทบาทของตนเองเพื่อสนับสนุนการจัดทำแผนพัฒนาจังหวัด โดยต้องกำหนดทิศทางเชิงกลยุทธ์ของอำเภอ ที่มีความเชื่อมโยงระหว่างแผนพัฒนาเศรษฐกิจและสังคมแห่งชาติและแนวทางการพัฒนาจังหวัด รวมทั้งสะท้อนปัญหาและความต้องการของประชาชนในท้องถิ่นผ่านการจัดทำแผนชุมชนระดับหมู่บ้าน ตำบล ขึ้นมาตามลำดับ ซึ่งสุดท้ายส่งผลให้การบริหารงบประมาณเพื่อการพัฒนาในระดับจังหวัดมีประสิทธิภาพ

คณะกรรมการบริหารงานอำเภอแบบบูรณาการ (กบอ.) ได้รวบรวมผลการจัดประชุมประชาคมทั้งในระดับหมู่บ้าน ระดับตำบล สู่ระดับอำเภอ โดยยึดยุทธศาสตร์ของจังหวัดเป็นหลักในการจัดทำแผนพัฒนาอำเภอ ๕ ปี (พ.ศ.๒๕๖๖-๒๕๗๐) ทั้งนี้ จะได้มีการพัฒนาและปรับปรุงแผนดังกล่าวให้มีความทันสมัยและสอดคล้องกับสถานการณ์

กบอ.ลานสกา
๑๐ กรกฎาคม ๒๕๖๖

สารบัญ

	หน้า
ส่วนที่ ๑ : ข้อมูลทั่วไปของอำเภอ	**๑**
๑.๑ ประวัติความเป็นมา	๑
๑.๒ คำขวัญอำเภอลานสกา	๒
๑.๓ ข้อมูลสภาพทั่วไปและการวิเคราะห์สถานการณ์ในปัจจุบัน	๓
๑) ที่ตั้ง	๓
๒) เนื้อที่	๔
๓) การปกครอง	๕
๔) ที่ดินและการผังเมือง/หน่วยงานต่างๆในพื้นที่	๗
๕) ประชากร	๘
๖) การศึกษา	๙
๗) สาธารณสุข	๑๐
๘) ศาสนาและวัฒนธรรม	๑๑
๙) การคมนาคม	๑๒
๑๐) ด้านเศรษฐกิจ	๑๓
(๑) ด้านการเกษตร	๑๓
(๒) ด้านการพาณิชย์	๑๔
(๓) กลุ่มองค์กรด้านอาชีพ ผลิตภัณฑ์ OTOP ภูมิปัญญาท้องถิ่น	๑๖
(๔) ด้านการท่องเที่ยว	๔๒
๑๑) ด้านสังคม	๔๔
๑๒) ด้านทรัพยากรธรรมชาติและสิ่งแวดล้อม	๔๕
๑๓) ด้านความมั่นคงและความสงบเรียบร้อย	๔๖
๑.๔ เป้าหมายการพัฒนาจังหวัดและประเด็นยุทธศาสตร์ของแผนพัฒนาจังหวัด	๔๗
๑.๕ ประเด็นปัญหาและความต้องการเชิงพื้นที่ อำเภอลานสกา	๔๘
๑.๖ ผลการพัฒนาและแก้ไขปัญหาของอำเภอในช่วงที่ผ่านมา พ.ศ.๒๕๖๓-๒๕๖๔	๘๗
๑.๗ ข้อมูลความเสี่ยงการเกิดสถานการณ์โรคระบาดในพื้นที่ ที่ดินอันเป็นสาธารณสมบัติของแผ่นดิน และข้อมูลด้านความเสี่ยงสาธารณภัยในพื้นที่	๖๕
ส่วนที่ ๒ : การวิเคราะห์สภาวการณ์และศักยภาพของพื้นที่	**๗๑**
๒.๑ การวิเคราะห์ศักยภาพของพื้นที่อำเภอ	๗๑
๒.๒ การกำหนดตำแหน่งการพัฒนาอำเภอ (Positioning)	๗๒
๒.๓ การประเมินศักยภาพทางยุทธศาสตร์ของพื้นที่อำเภอ (SWOT Analysis)	๗๓
๒.๔ การวิเคราะห์ทิศทางการพัฒนายุทธศาสตร์การพัฒนาพื้นที่ อำเภอ (The Tows Matrix)	๗๕

สารบัญ (ต่อ)

ส่วนที่ ๓ : ข้อมูลแผนพัฒนาอำเภอ ๕ ปี (พ.ศ.๒๕๖๖ – ๒๕๗๐) **๗๖**

๓.๑ เป้าหมายการพัฒนาอำเภอ (วิสัยทัศน์ของอำเภอ) ๗๖

๓.๒ พันธกิจ ๗๖

๓.๓ วัตถุประสงค์ (เป้าหมายรวม) ๗๖

๓.๔ ประเด็นการพัฒนาอำเภอ (ประเด็นยุทธศาสตร์) ๗๖

๓.๕ เป้าหมายเชิงยุทธศาสตร์ (ลักษณะเฉพาะเจาะจง) ๗๗
ตัวชี้วัด ค่าเป้าหมายของแต่ละประเด็นของการพัฒนา

๓.๖ แนวทางการพัฒนา (กลยุทธ์) ของแต่ละประเด็นการพัฒนา ๗๗

๓.๗ ห่วงโซ่คุณค่า (Value Chain) ๘๑

ส่วนที่ ๔ : โครงการภายใต้ประเด็นการพัฒนา **๘๒**

ประเด็นยุทธศาสตร์ที่ ๑

ประเด็นยุทธศาสตร์ที่ ๒

ประเด็นยุทธศาสตร์ที่ ๓

ประเด็นยุทธศาสตร์ที่ ๔

ภาคผนวก

ส่วนที่ ๑
ข้อมูลเพื่อการพัฒนาของอำเภอ

๑.๑ ความเป็นมาของอำเภอลานสกา

อำเภอลานสกามีความเป็นมาทางประวัติศาสตร์อันยาวนาน ตั้งแต่ตั้งเมืองนครศรีธรรมราชแต่โบราณ ได้จัดตั้งเป็นกิ่งอำเภอ เรียกว่า”**กิ่งอำเภอเขาแก้ว” เมื่อปี พ.ศ.๒๔๕๔** ต่อมาได้เปลี่ยนชื่อเป็น “**กิ่งอำเภอลานสกา**” และได้ยกฐานะเป็น “**อำเภอลานสกา**” เมื่อปี พ.ศ.๒๕๐๑ เป็นต้นมา

คำว่า”**ลานสกา**”มีคำอธิบายได้เป็นสองนัย คือ นัยหนึ่งเป็นชื่อมาจากภาษาของชาวหมู่เกาะทะเลใต้ซึ่งได้เอาศาสนาพราหมณ์ ศาสนาพุทธเข้ามาเป็นครั้งแรก และอีกนัยหนึ่งคือ “**แลงกา**” แปลว่าหุบเขาซึ่งก็ตรงกับภูมิประเทศ ปัจจุบัน ต่อมามีผู้ใส่ “**ส**” ข้างหน้า “**กา**” จึงเรียกเพี้ยนเป็น “**ลานสกา**”

จากการบอกเล่าของคนรุ่นก่อนๆ บอกว่า”**ลานสกา**”คือลานที่เล่น”**สกา**”ของพระเจ้าศรีธรรมโศกราช กับพระอนุชา ซึ่งในสมัยนั้นได้เกิดโรคระบาดขึ้นที่หาดทรายแก้ว พระองค์จึงได้อพยพขึ้นมาทางต้นน้ำไปประทับอยู่ที่บริเวณตำบลลานสกา ต่อมาโรคระบาดได้ทุเลาเบาบางลง ทั้งสองพระองค์ได้ยกไพร่พลกลับหาดทรายแก้ว แต่ยังมีไพร่พลบางส่วนหลงเหลืออยู่กลายเป็นบรรพบุรุษของคนลานสกาจนถึงปัจจุบัน

ในช่วงระหว่างวันที่ ๓ มิถุนายน - ๒ กรกฎาคม ๒๕๕๒ กรมควบคุมมลพิษได้มาดำเนินการตรวจวัดคุณภาพอากาศในบรรยากาศโดยตรวจวัดสารมลพิษจำนวน ๕ ชนิด คือ ก๊าซซัลเฟอร์ไดออกไซด์, ก๊าซไนโตรเจนไดออกไซด์, ก๊าซคาร์บอนมอนนอกไซด์, ก๊าซโอโซนและฝุ่นละอองเล็กกว่า ๑๐ ไมครอนที่บ้านคีรีวง อำเภอลานสกา ปรากฏว่าได้ค่า AQI ระหว่าง ๑๗ - ๔๙ ซึ่งถือว่าอยู่ในเกณฑ์ดีมาก และเมื่อเปรียบเทียบเชิงตัวเลขกับพื้นที่อื่นในประเทศแล้ว **ถือว่าดีที่สุดในประเทศไทย (The best Ozone in Thailand)**

น้ำตกกะโรม ภายในเขตอุทยานแห่งชาติเขาหลวง

๑.๒ คำขวัญอำเภอลานสกา

อำเภอลานสกา มีศักยภาพทางการทรัพยากรบุคคล วัฒนธรรม ประเพณีที่เป็นเอกลักษณ์ ลักษณะภูมิประเทศเป็นที่ราบเชิงเขาอยู่ในเขตอุทยานแห่งชาติเขาหลวงและอุทยานแห่งชาติน้ำตกโยง จึงเป็นแหล่งกำเนิดต้นน้ำลำธาร มีทรัพยากรธรรมชาติที่อุดมสมบูรณ์ สวยงาม เป็นแหล่งท่องเที่ยวตามธรรมชาติที่สวยงาม มีชุมชน ที่เข้มแข็ง อุดมสมบูรณ์ด้วยพืชพันธุ์ ธัญญาหาร เป็นแหล่งผลิตผลทางการเกษตรที่สำคัญของจังหวัดนครศรีธรรมราช โดยเฉพาะผลไม้ **จึงมีคำขวัญว่า**

เมืองมังคุดหวาน หมู่บ้านพัฒนา
ถ้ำผาสวยงาม น้ำตกกะโรมตระหง่าน
สืบตำนานอู่ข้าวอู่น้ำ

บรรยากาศยามเย็น ณ อำเภอลานสกา

๑.๓ ข้อมูลสภาพทั่วไปและการวิเคราะห์สถานการณ์ในปัจจุบัน

๑.) ที่ตั้ง อำเภอลานสกา ตั้งอยู่ทางทิศตะวันตกของจังหวัดนครศรีธรรมราช ห่างจากจังหวัด ๒๓ กิโลเมตร มีเนื้อที่ประมาณ ๓๔๒.๙๐ ตารางกิโลเมตร หรือประมาณ ๒๑๔,๓๑๒ ไร่ มีอาณาเขตติดต่อดังนี้

ทิศเหนือ ติดต่อกับ อำเภอพรหมคีรี
ทิศใต้ ติดต่อกับ อำเภอร่อนพิบูลย์
ทิศตะวันออก ติดต่อกับ อำเภอเมืองนครศรีธรรมราช,อำเภอพระพรหม
ทิศตะวันตก ติดต่อกับ อำเภอฉวาง,อำเภอพิปูน, อำเภอช้างกลาง

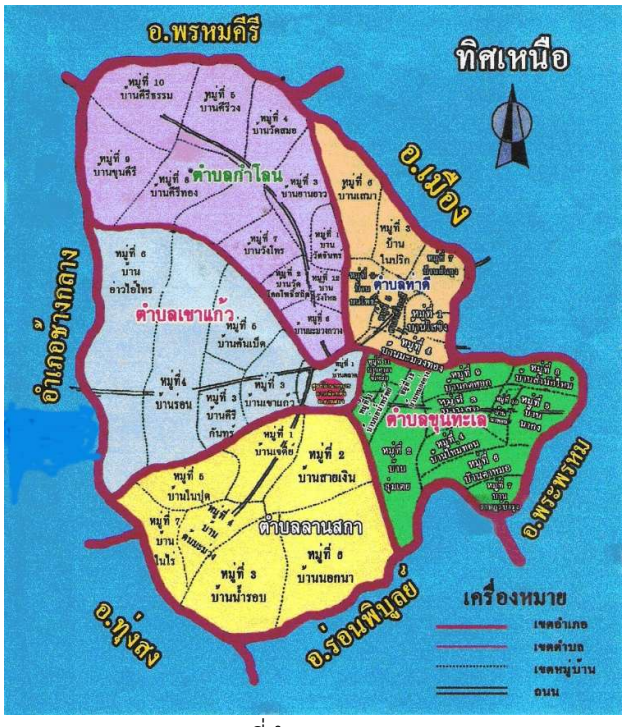

แผนที่อำเภอลานสกา

พื้นที่อำเภอลานสกา ส่วนใหญ่เป็นเทือกเขาสูง ลาดชัน เขาลาดไปทางทิศตะวันออกเป็นพื้นที่ภูเขาคิดเป็นร้อยละ ๗๕ อยู่ในเขตอุทยานแห่งชาติเขาหลวงและ ป่าสงวนแห่งชาติ เนื้อที่ประมาณ ๑๖๐,๗๓๔ ไร่ พื้นที่ใช้สำหรับการเกษตรร้อยละ ๒๕ ของพื้นที่หรือประมาณ ๕๓,๕๗๘ ไร่

๒.) เนื้อที่

อำเภอลานสกามีเนื้อที่ประมาณ ๒๑๔,๓๑๒ ไร่ หรือประมาณ ๒๔๒.๙๐ ตารางกิโลเมตร โดยแต่ละตำบล มีเนื้อที่ดังนี้

ตำบลเขาแก้ว มีเนื้อที่ประมาณ ๔๒,๑๙๗ ไร่ หรือประมาณ ๘๕.๗๓ ตารางกิโลเมตร
ตำบลลานสกา มีเนื้อที่ประมาณ ๔๐๙๓๔ ไร่ หรือประมาณ ๖๕.๕ ตารางกิโลเมตร
ตำบลท่าดี มีเนื้อที่ประมาณ ๒๙๖๘๗ ไร่ หรือประมาณ ๔๗.๕๐ ตารางกิโลเมตร
ตำบลกำโลน มีเนื้อที่ประมาณ ๓๖๑๒๕ ไร่ หรือประมาณ ๕๗.๘ ตารางกิโลเมตร
ตำบลขุนทะเล มีเนื้อที่ประมาณ ๔๐๖๒๕ ไร่ หรือประมาณ ๖๕ ตารางกิโลเมตร

ยอดเขาหลวง สูงที่สุดในภาคใต้ สูงกว่าระดับน้ำทะเล ๑,๘๓๕ เมตร

ยอดเขาหลวง มีเทือกเขาที่สลับซับซ้อน เป็น**ยอดเขาที่สูงที่สุดในภาคใต้** มียอดเขาสูงสุดอยู่ที่ระดับ ๑,๘๓๕ เมตร จากระดับน้ำทะเล ตั้งอยู่ที่**อุทยานแห่งชาติเขาหลวง หมู่ที่ ๔ ตำบลเขาแก้ว อำเภอลานสกา จังหวัดนครศรีธรรมราช** ซึ่งมีสภาพเป็นป่าดิบชื้นและป่าดิบเขา เส้นทางการเดินในอุทยานแวดล้อมด้วยธรรมชาติที่สวยงามและอุดมสมบูรณ์ โดยเฉพาะ ป่าเฟิร์นโบราณและกล้วยไม้หายากนานาชนิด (ที่มา http://travel.mthai.com)

ลักษณะภูมิอากาศ

ลักษณะภูมิอากาศทั่วไปไม่ร้อนจัด มีมรสุมพัดผ่านตลอดปี มีฤดู ๒ ฤดูคือ
- ฤดูร้อน ตั้งแต่เดือน กุมภาพันธ์ - มิถุนายน
- ฤดูฝน ตั้งแต่เดือน กรกฎาคม – มกราคม

๓) การปกครอง

แบ่งเขตการปกครองตามพระราชบัญญัติลักษณะปกครองท้องที่ พระพุทธศักราช ๒๔๕๗ ออกเป็น ๕ ตำบล ๔๔ หมู่บ้าน ประกอบด้วย

ตำบลลานสกา ๗ หมู่บ้าน

หมู่ที่ ๑ บ้านเจดีย์
หมู่ที่ ๒ บ้านสายเงิน
หมู่ที่ ๓ บ้านน้ำรอบ
หมู่ที่ ๔ บ้านต้นมะม่วง
หมู่ที่ ๕ บ้านในปุด
หมู่ที่ ๖ บ้านนอกนา
หมู่ที่ ๗ บ้านในไร่

ตำบลเขาแก้ว ๖ หมู่บ้าน

หมู่ที่ ๑ บ้านตลาด
หมู่ที่ ๒ บ้านเขาแก้ว
หมู่ที่ ๓ บ้านคีรีกันทร์
หมู่ที่ ๔ บ้านร่อน
หมู่ที่ ๕ บ้านคันเบ็ต
หมู่ที่ ๖ บ้านอ่าวอ้ายไทร

ตำบลกำโลน ๑๒ หมู่บ้าน

หมู่ที่ ๑ บ้านวันจันทร์
หมู่ที่ ๒ บ้านโคกโพธิ์สถิตย์
หมู่ที่ ๓ บ้านย่านยาว
หมู่ที่ ๔ บ้านวัดเสมอ
หมู่ที่ ๕ บ้านคีรีวง
หมู่ที่ ๖ บ้านมะม่วงกวาง
หมู่ที่ ๗ บ้านวัดวังไทร
หมู่ที่ ๘ บ้านคีรีทอง
หมู่ที่ ๙ บ้านขุนคีรี
หมู่ที่ ๑๐ บ้านคีรีธรรม
หมู่ที่ ๑๑ บ้านไสเนียง
หมู่ที่ ๑๒ บ้านวังโหล

ตำบลขุนทะเล ๑๒ หมู่บ้าน

หมู่ที่ ๑ บ้านบ่อน้ำซับ
หมู่ที่ ๒ บ้านลุ่มเตย
หมู่ที่ ๓ บ้านสอ

หมู่ที่ ๔ บ้านใหม่ทอน
หมู่ที่ ๕ บ้านนากง
หมู่ที่ ๖ บ้านตาหมอ
หมู่ที่ ๗ บ้านราษฎร์บำรุง
หมู่ที่ ๘ บ้านสำนักใหม่
หมู่ที่ ๙ บ้านคดศอก
หมู่ที่ ๑๐ บ้านนาทอน
หมู่ที่ ๑๑ บ้านศาลาขี้เหล็ก
หมู่ที่ ๑๒ บ้านหนองอ่าง

ตำบลท่าดี ๗ หมู่บ้าน

หมู่ที่ ๑ บ้านไสขิง
หมู่ที่ ๒ บ้านศาลาสังกะสี
หมู่ที่ ๓ บ้านดินดอน
หมู่ที่ ๔ บ้านมะม่วงทอง
หมู่ที่ ๕ บ้านบนโพธิ์
หมู่ที่ ๖ บ้านเสมา
หมู่ที่ ๗ บ้านสันยูง

องค์กรปกครองส่วนท้องถิ่น

เทศบาลตำบล ๒ แห่ง คือ

๑. เทศบาลตำบลลานสกา
๒. เทศบาลตำบลขุนทะเล

องค์การบริหารส่วนตำบล ๔ แห่ง คือ

๑. องค์การบริหารส่วนตำบลเขาแก้ว
๒. องค์การบริหารส่วนตำบลลานสกา
๓. องค์การบริหารส่วนตำบลท่าดี
๔. องค์การบริหารส่วนตำบลกำโลน

การจัดตั้งคณะกรรมการหมู่บ้านในอำเภอลานสกา

คณะกรรมการหมู่บ้าน (กม.) มีจำนวน ๒๔ หมู่บ้าน

คณะกรรมการกลางหมู่บ้านอาสาพัฒนาและป้องกันตนเอง (อพป.) มีจำนวน ๒๐ หมู่บ้าน

๔) ที่ดินและการผังเมือง/หน่วยงานต่างๆ ในพื้นที่

(๔.๑) หน่วยงานราชการ/รัฐวิสาหกิจ

- ที่ทำการปกครองอำเภอลานสกา
- สถานีตำรวจภูธรลานสกา
- สำนักงานพัฒนาชุมชนอำเภอลานสกา
- สำนักงานเกษตรอำเภอลานสกา
- สำนักงานสาธารณสุขอำเภอลานสกา
- การไฟฟ้าส่วนภูมิภาค สาขาย่อยลานสกา
- ที่ทำการไปรษณีย์ลานสกา
- สำนักงานที่ดินจังหวัดนครศรีธรรมราช สาขาลานสกา
- อุทยานแห่งชาติเขาหลวง
- ศูนย์วิจัยต้นน้ำเขาหลวง
- หน่วยป้องกันและรักษาป่า ที่ นศ ๑๓ ลานสกา
- หมวดการทางลานสกา
- สำนักงานสรรพากรพื้นที่สาขาลานสกา
- สำนักงานปศุสัตว์อำเภอลานสกา
- สำนักงานประมงอำเภอลานสกา
- สำนักงานสัสดีอำเภอลานสกา
- สำนักงานวัฒนธรรมอำเภอลานสกา
- ศูนย์การศึกษานอกโรงเรียนและการศึกษาตามอัธยาศัยอำเภอลานสกา
- โรงพยาบาลลานสกา
- สำนักงานท้องถิ่นอำเภอลานสกา

(๔.๒) ธนาคาร ๒ แห่ง

- ธนาคารเพื่อการเกษตรและสหกรณ์การเกษตร สาขาลานสกา
- ธนาคารออมสิน สาขาลานสกา

(๔.๓) ที่ดินสาธารณประโยชน์ (นสล.) ในพื้นที่อำเภอลานสกา

มีจำนวน ๔๙ แปลง มีพื้นที่รวมทั้งหมด ๓๑๕ ไร่ ๑ งาน ๘๖.๑ ตารางวา

- ตำบลเขาแก้ว มีจำนวน ๙ แปลง มีขนาดเนื้อที่ ๓๗ ไร่ ๐ งาน ๖๐.๕ ตารางวา
- ตำบลลานสกา มีจำนวน ๕ แปลง มีขนาดเนื้อที่ ๑๗ ไร่ ๒ งาน ๕๓.๖ ตารางวา
- ตำบลท่าดี มีจำนวน ๑๐ แปลง มีขนาดเนื้อที่ ๗๑ ไร่ ๓ งาน ๖.๔ ตารางวา
- ตำบลกำโลน มีจำนวน ๘ แปลง มีขนาดเนื้อที่ ๖๒ ไร่ ๓ งาน ๖๒.๒ ตารางวา
- ตำบลขุนทะเล มีจำนวน ๑๗ แปลง มีขนาดเนื้อที่ ๑๒๖ ไร่ ๐ งาน ๓.๔ ตารางวา

(๔.๔) ที่ราชพัสดุในพื้นที่อำเภอลานสกา

มีจำนวน ๖๔ แปลง และมีพื้นที่รวมทั้งหมด ๑,๑๗๙ ไร่ ๐ ไร่ ๓.๒ ตารางวา

- ตำบลเขาแก้ว มีจำนวน ๑๙ แปลง มีขนาดเนื้อที่ ๙๘ ไร่ ๓ งาน ๔๖.๑๐ ตารางวา
- ตำบลลานสกา มีจำนวน ๗ แปลง มีขนาดเนื้อที่ ๑๖ ไร่ ๒ งาน ๗๗.๔ ตารางวา
- ตำบลท่าดี มีจำนวน ๙ แปลง มีขนาดเนื้อที่ ๖๑ ไร่ ๓ งาน ๘๗.๔๐ ตารางวา
- ตำบลกำโลน มีจำนวน ๑๓ แปลง มีขนาดเนื้อที่ ๗๓ ไร่ ๐ งาน ๕๗ ตารางวา
- ตำบลขุนทะเล มีจำนวน ๑๖ แปลง มีขนาดเนื้อที่ ๙๒๗ ไร่ ๑ งาน ๓๕.๓๐ ตารางวา

๕.) ประชากร

ประชากรทั้งหมด ๔๐,๙๘๑ คน ๑๖,๐๘๕ ครัวเรือน แยกเป็น

ชาย ๑๙,๙๗๙ คน หญิง ๒๑,๐๐๒ คน แยกเป็นรายตำบลดังนี้

ลำดับที่	ตำบล	ชาย (คน)	หญิง (คน)	รวม	จำนวนครัวเรือน
๑	เขาแก้ว	๓,๖๙๕	๓,๘๔๒	๗,๕๓๗	๓,๓๓๒
๒	ลานสกา	๒,๙๖๗	๒,๙๙๘	๕,๙๖๕	๒,๑๗๗
๓	ท่าดี	๓,๗๖๐	๔,๑๒๓	๗,๘๘๓	๓,๑๖๙
๔	กำโลน	๔,๔๖๓	๔,๗๙๑	๙,๒๕๔	๓,๕๖๙
๕	ขุนทะเล	๕,๐๙๔	๕,๒๔๘	๑๐,๓๔๒	๓,๘๓๘

<u>ข้อมูล</u>: สถิตสำนักทะเบียนอำเภอลานสกา กรกฎาคม ๒๕๖๖

๖.) การศึกษา

- สถานศึกษาในเขตพื้นที่อำเภอลานสกา

มีโรงเรียนระดับมัธยม จำนวน ๑ โรง คือ โรงเรียนสวนกุหลาบวิทยาลัยนครศรีธรรมราช มีนักเรียน ๑,๑๐๐ คน ครู ๘๐ คน

โรงเรียนระดับประถม/ขยายโอกาส จำนวน ๒๒ โรง ครู ๒๓๘ คน นักเรียน ๓,๘๖๐ คนดังนี้

ที่	ชื่อสถานศึกษา	ที่ตั้ง		จำนวนครู (คน)	จำนวนนักเรียน (คน)		หมายเหตุ
		หมู่ที่	ตำบล		ประถม	มัธยม	
๑	โรงเรียนไทยรัฐวิทยา ๗๔	๙	กำโลน	๒๕	๔๐๕	๑๔๐	
๒	โรงเรียนวัดโคกโพธิ์สถิต	๒	กำโลน	๑๕	๒๐๕	-	
๓	โรงเรียนวัดจันทร์	๑	กำโลน	๗	๓๗	-	
๔	โรงเรียนวัดวังไทร	๗	กำโลน	๖	๔๗	-	
๕	โรงเรียนวัดสมอ	๔	กำโลน	๗	๑๐๙	-	
๖	โรงเรียนขุนทะเลวิทยาคม	๓	ขุนทะเล	๑๘	๑๓๖	๘๕	
๗	โรงเรียนบ้านคดศอก	๗	ขุนทะเล	๕	๘๗	-	
๘	โรงเรียนบ้านสำนักใหม่	๘	ขุนทะเล	๑๖	๒๔๓	๖๖	
๙	โรงเรียนราษฎร์บำรุง	๗	ขุนทะเล	๑๓	๑๗๔	๔๙	
๑๐	โรงเรียนวัดใหม่ทอน	๔	ขุนทะเล	๗	๖๑	-	
๑๑	โรงเรียนวัดสอ	๓	ขุนทะเล	๕	๕๒	-	
๑๒	โรงเรียนบ้านสันยูง	๗	ท่าดี	๑๗	๓๐๘	๑๓๐	
๑๓	โรงเรียนชุมชนลานสกา	๒	ท่าดี	๖	๙๕	-	
๑๔	โรงเรียนมะม่วงทอง	๔	ท่าดี	๕	๖๑	-	
๑๕	โรงเรียนวัดดินดอน	๓	ท่าดี	๙	๑๖๐	-	
๑๖	โรงเรียนวัดน้ำรอบ	๓	ลานสกา	๙	๑๕๐	-	
๑๗	โรงเรียนวัดวังหงส์	๑	ลานสกา	๑๐	๑๖๒	-	
๑๘	โรงเรียนวัดเจดีย์	๑	ลานสกา	๖	๗๐	-	
๑๙	โรงเรียนวัดไทรงาม	๑	เขาแก้ว	๑๑	๑๒๒	-	
๒๐	โรงเรียนบ้านตลาด	๑	เขาแก้ว	๑๗	๓๕๗	-	
๒๑	โรงเรียนวัดคีรีกันทร์	๓	เขาแก้ว	๑๖	๒๐๓	๔๔	
๒๒	โรงเรียนบ้านร่อน	๔	เขาแก้ว	๘	๑๐๒	-	

โรงเรียนเอกชน	จำนวน	๒	โรง	นักเรียน จำนวน	๓๒๒	คน
ศูนย์พัฒนาเด็กเล็ก	จำนวน	๕	ศูนย์	จำนวนเด็ก	๖๙๕	คน

๗.) สาธารณสุข

(๗.๑) สถานบริการด้านสาธารณสุข

- โรงพยาบาล ขนาด ๓๐ เตียง จำนวน ๑ แห่ง
  โรงพยาบาลลานสกา หมู่ที่ ๑ ตำบลเขาแก้ว
- สำนักงานสาธารณสุขอำเภอ จำนวน ๑ แห่ง
  สำนักงานสาธารณสุขอำเภอลานสกา หมู่ที่ ๑ ตำบลเขาแก้ว
- โรงพยาบาลส่งเสริมสุขภาพตำบล จำนวน ๘ แห่ง
  ๑. โรงพยาบาลส่งเสริมสุขภาพตำบลบ้านร่อน หมู่ที่ ๔ ตำบลเขาแก้ว
  ๒. โรงพยาบาลส่งเสริมสุขภาพตำบลบ้านพรุกำ หมู่ที่ ๔ ตำบลลานสกา
  ๓. โรงพยาบาลส่งเสริมสุขภาพตำบลบ้านมะม่วงทอง หมู่ที่ ๔ ตำบลท่าดี
  ๔. โรงพยาบาลส่งเสริมสุขภาพตำบลบ้านบนโพธิ์ หมู่ที่ ๕ ตำบลท่าดี
  ๕. โรงพยาบาลส่งเสริมสุขภาพตำบลบ้านย่านยาว หมู่ที่ ๔ ตำบลกำโลน
  ๖. โรงพยาบาลส่งเสริมสุขภาพตำบลบ้านคีรีวง หมู่ที่ ๙ ตำบลกำโลน
  ๗. โรงพยาบาลส่งเสริมสุขภาพตำบลบ้านสอ หมู่ที่ ๓ ตำบลขุนทะเล
  ๘. โรงพยาบาลส่งเสริมสุขภาพตำบลบ้านบ่อทราย หมู่ที่ ๕ ตำบลขุนทะเล
- ร้านขายยาเอกชน จำนวน ๖ แห่ง
  ๑. ร้านรักษ์ยา หมู่ที่ ๑ ตำบลเขาแก้ว
  ๒. ร้านขายยาวีแคร์ หมู่ที่ ๑ ตำบลเขาแก้ว
  ๓. ร้านนรินทรเภสัช หมู่ที่ ๔ ตำบลท่าดี
  ๔. ร้านคลังยา หมู่ที่ ๔ ตำบลท่าดี
  ๕. ร้านปันยา หมู่ที่ ๔ ตำบลท่าดี
  ๖. ร้านสุขทิพย์เภสัช หมู่ที่ ๒ ตำบลกำโลน

(๗.๒) บุคลากรด้านสาธารณสุข

- แพทย์ จำนวน ๗ คน
- ทันตแพทย์ จำนวน ๔ คน
- เภสัช จำนวน ๑๑ คน
- พยาบาล จำนวน ๔๗ คน
- จนท.สาธารณสุข จำนวน ๕๖ คน
- จนท. อื่นๆ จำนวน - คน
- อสม. ในพื้นที่อำเภอลานสกา จำนวนทั้งหมด ๘๗๙ คน
  อสม. ในพื้นที่ตำบลเขาแก้ว จำนวน ๑๕๙ คน
  อสม. ในพื้นที่ตำบลลานสกา จำนวน ๑๒๕ คน
  อสม. ในพื้นที่ตำบลท่าดี จำนวน ๑๘๖ คน
  อสม. ในพื้นที่ตำบลกำโลน จำนวน ๑๙๖ คน
  อสม. ในพื้นที่ตำบลขุนทะเล จำนวน ๒๑๓ คน
- แพทย์ประจำตำบล จำนวน ๕ คน

๘.) ศาสนาและวัฒนธรรม

ประชากรส่วนใหญ่ในพื้นที่อำเภอลานสกา นับถือศาสนาพุทธ คิดเป็นร้อยละ ๙๘ ส่วนอีกร้อยละ ๒ จะเป็นผู้นับถือศาสนาคริสต์และอิสลาม แต่ไม่ใช่บุคคลที่เกิดในพื้นที่ แต่จะเป็นบุคคลที่เข้ามาประกอบอาชีพและอาศัยบ้านเช่า คนดั้งเดิมจะนับถือศาสนาพุทธ

(๘.๑) วัด จำนวน ๒๔ แห่ง

- วัดไทรงาม	หมู่ที่ ๑ ตำบลเขาแก้ว
- วัดเชิงผาวนาราม (วัดชายเขา)	หมู่ที่ ๑ ตำบลเขาแก้ว
- วัดคีรีกันทร์	หมู่ที่ ๓ ตำบลเขาแก้ว
- วัดเจดีย์	หมู่ที่ ๑ ตำบลลานสกา
- วัดในปุดกาญจนาคีรี	หมู่ที่ ๑ ตำบลลานสกา
- วัดน้ำรอบ	หมู่ที่ ๓ ตำบลลานสกา
- วัดลานสกาใน	หมู่ที่ ๓ ตำบลลานสกา
- วัดวังหงส์	หมู่ที่ ๗ ตำบลลานสกา
- วัดปะธรรมาราม	หมู่ที่ ๒ ตำบลท่าดี
- วัดดินดอน	หมู่ที่ ๓ ตำบลท่าดี
- วัดมะม่วงทองเมธาราม	หมู่ที่ ๔ ตำบลท่าดี
- วัดโฆสธรรมาราม	หมู่ที่ ๔ ตำบลท่าดี
- วัดมะขาม	หมู่ที่ ๕ ตำบลท่าดี
- วัดพัทธเสมา	หมู่ที่ ๖ ตำบลท่าดี
- วัดโคกโพธิ์สถิตย์	หมู่ที่ ๒ ตำบลกำโลน
- วัดสมอ	หมู่ที่ ๔ ตำบลกำโลน
- วัดวังไทร	หมู่ที่ ๗ ตำบลกำโลน
- วัดคีรีวง	หมู่ที่ ๑๐ ตำบลกำโลน
- วัดสรรเสริญ	หมู่ที่ ๓ ตำบลขุนทะเล
- วัดใหม่ทอน	หมู่ที่ ๔ ตำบลขุนทะเล
- วัดตาหมอ	หมู่ที่ ๖ ตำบลขุนทะเล
- วัดสำนักใหม่	หมู่ที่ ๘ ตำบลขุนทะเล

(๘.๒) สำนักสงฆ์ จำนวน ๗ แห่ง

- สำนักสงฆ์เกาะตาโขน	หมู่ที่ ๘ ตำบลขุนทะเล
- สำนักสงฆ์อรุโณทัยลานสกา	หมู่ที่ ๔ ตำบลกำโลน
- สำนักสงฆ์วัดป่าขุนน้ำคีรีวง	หมู่ที่ ๑๐ ตำบลกำโลน
- สำนักสงฆ์ถ้ำพระภูผาสวรรค์	หมู่ที่ ๖ ตำบลกำโลน
- สำนักสงฆ์ห้วยน้ำเพชร	หมู่ที่ ๒ ตำบลเขาแก้ว
- สำนักสงฆ์ศาลานาคคีรีร่วมธรรม	หมู่ที่ ๒ ตำบลเขาแก้ว
- สำนักสงฆ์เทวสิทธิ์	หมู่ที่ ๖ ตำบลเขาแก้ว

(๘.๓) ศาสนสถานอื่นๆ จำนวน ๑ แห่ง

- คริสตจักรสันยูง หมู่ที่ ๗ ตำบลท่าดี

(๘.๔) กิจกรรมงานประเพณี/วัฒนธรรมท้องถิ่น มี

(๑) การทำบุญให้ทานไฟวันขึ้นปีใหม่ ต้นเดือนมกราคมของทุกปี
(๒) งานประเพณีสงกรานต์ วันกตัญญู รดน้ำผู้สูงอายุ ในเดือนเมษายน ของทุกปี
(๓) งานเทศกาลมังคุดหวานและของดีลานสกา ระหว่างเดือนกรกฎาคม - สิงหาคม ทุกปี
(๔) งานประเพณีทำบุญสารทเดือนสิบ ระหว่างเดือนกันยายน – ตุลาคม ทุกปี
(๕) งานอนุรักษ์ประเพณีชักพระอำเภอลานสกา ในเดือนตุลาคม ของทุกปี
(๖) งานประเพณีลอยกระทง วันขึ้น ๑๕ ค่ำ เดือน ๑๒ ของทุกปี

๙.) การคมนาคม

การคมนาคมของอำเภอลานสกา ใช้ทางเดียว คือ ทางบก เท่านั้น มีถนนสายสำคัญ ได้แก่

๑) ทางหลวงแผ่นดินหมายเลข ๔๐๑๕ เป็นเส้นทางจากอำเภอเมืองนครศรีธรรมราช ผ่านลานสกา ไปยังอำเภอช้างกลาง อำเภอฉวาง อำเภอพิปูน และไปยังอำเภอทุ่งสง

๒) ทางหลวงชนบทสายสำคัญได้แก่

๒.๑) หมายเลข นศ ๔๐๗๐ สายศาลาสังกะสี – คีรีวง
๒.๒) หมายเลข นศ ๔๐๔๖ ศูนย์ราชการนาสาร – ต.ขุนทะเล – อ. ลานสกา
๒.๓) หมายเลข นศ ๓๐๑๓ อ.ลานสกา – ต. ขุนทะเล – อ.พระพรหม
๒.๔) หมายเลข นศ ๔๐๔๗ ศาลาสังกะสี ต.ท่าดี – ต.กำแพงเซา – อ.เมืองนครศรีธรรมราช
๒.๕) หมายเลข นศ ๓๐๙๘ ขุนทะเล – เขื่อนปก -พระพรหม
๒.๖) หมายเลข นศ ๓๐๓๘ อ.ลานสกา – ต.ลานสกา - บ้านไม้หลา อ.ร่อนพิบูลย์

๑๐.) ด้านเศรษฐกิจ

ด้านเศรษฐกิจ ด้านการเกษตร

ข้อมูล : เกษตร

(๑๐.๑) ด้านการเกษตร

ประชาชนประกอบอาชีพเกษตรทำสวนยางพารา สวนผลไม้ ฯลฯเป็นส่วนใหญ่ มีพื้นที่เกษตรทั้งสิ้น ๕๒,๒๕๙ ไร่ แยกเป็น

ที่มา : สำนักงานเกษตรอำเภอลานสกา ๒๕๖๔

ที่	พืชเศรษฐกิจ	พื้นที่ปลูก (ไร่)	ผลผลิตเฉลี่ย (กก./ไร่/ปี)	จำนวน (ครัวเรือน)
๑	ยางพารา	๒๐,๖๒๓	๒๘๐	๓,๓๒๗
๒	มังคุด	๒๑,๐๔๘	๘๕๐	๕,๐๓๘
๓	ทุเรียน	๕,๗๔๙	๑,๑๙๒	๒,๒๑๐
๔	จำปาดะ	๑,๑๐๔	๒,๓๐๐	๕๑๖
๕	ปาล์มน้ำมัน	๙๖๕	๒,๕๐๐	๑๗๓
๖	ข้าว	๗๙๙	๔๑๐	๒๐๐
๗	ลองกอง	๕๓๖	๓๗๓	๔๓๔
๘	เงาะ	๑๙๒	๕๖๑	๑๓๑
๙	สะตอ	๓๕๕	๖๒๐	๒๕๑
๑๐	พืชอื่นๆ	๘๘๘	๔๕๐	๔๘๑

ข้อมูล : ด้านปศุสัตว์

สัตว์เลี้ยง	จำนวน (ตัว)
ไก่	๘๐,๐๐๐
เป็ด	๑,๓๖๘
โค	๒,๕๐๐
กระบือ	-
สุกร	๗,๕๒๐
ม้า	-
ช้าง	๑

ที่มา : สำนักงานปศุสัตว์อำเภอลานสกา

(๑๐.๒) ด้านการพาณิชย์

<u>ธนาคาร</u> ๒ แห่ง

- ธนาคารเพื่อการเกษตรและสหกรณ์การเกษตร สาขาลานสกา
- ธนาคารออมสิน สาขาลานสกา

<u>สถานที่จำหน่ายน้ำมันเชื้อเพลิง</u> ๑๖ แห่ง ประกอบด้วย

- ตำบลเขาแก้ว ๓ แห่ง
- ตำบลลานสกา ๒ แห่ง
- ตำบลท่าดี ๕ แห่ง
- ตำบลกำโลน ๖ แห่ง
- ตำบลขุนทะเล ๔ แห่ง

<u>ร้านสะดวกซื้อ</u> ๕ แห่ง ได้แก่

- โลตัสโกเฟรช ๑ แห่ง
- เซเว่นอีเลเว่น ๔ แห่ง

<u>ร้านทองรูปพรรณ</u> ๘ แห่ง

<u>กลุ่มและกองทุน</u>

- กลุ่มออมทรัพย์เพื่อการผลิต ๑๑ กลุ่ม
- กลุ่มกองทุนหมู่บ้าน ๔๔ กองทุน

<u>ตลาดสด/ตลาดนัดของอำเภอลานสกา</u> มีจำนวน ๘ แห่ง

- ตลาดสดเทศบาลตำบลลานสกา	ตั้งอยู่หมู่ที่ ๑	ตำบลเขาแก้ว
- ตลาดนัดชุมชนเพื่อเกษตรกร	ตั้งอยู่หมู่ที่ ๓	ตำบลลานสกา
- ตลาดนัดชุมชนลานสกา	ตั้งอยู่หมู่ที่ ๔	ตำบลลานสกา
- ตลาดนัดบ้านไสขิง	ตั้งอยู่หมู่ที่ ๑	ตำบลท่าดี
- ตลาดวัดโคกโพธิ์สถิตย์	ตั้งอยู่หมู่ที่ ๒	ตำบลกำโลน
- ตลาดนัดวัดคีรีวง	ตั้งอยู่หมู่ที่ ๑๐	ตำบลกำโลน
- ตลาดนัดชุมชนดั้งเดิมลานสกา	ตั้งอยู่หมู่ที่ ๑๑	ตำบลกำโลน
- ตลาดเสาร์	ตั้งอยู่หมู่ที่ ๔	ตำบลขุนทะเล

<u>สถานที่พักในพื้นที่อำเภอลานสกา</u>

- โรงแรม จำนวน ๒๐ แห่ง
- สถานที่พักที่ไม่เป็นโรงแรม จำนวน ๕๘ แห่ง

รายได้ประชากรในอำเภอลานสกา เฉลี่ยต่อคนต่อปี

ลำดับ	ตำบล	รายได้เฉลี่ยต่อคนต่อปี (บาท)
๑	ตำบลเขาแก้ว	๖๙,๗๗๗.๗๗
๒	เทศบาลตำบลลานสกา (เขตเมือง)	๗๙,๖๙๑.๑๓
๓	ตำบลท่าดี	๖๙,๐๖๐.๔๘
๔	ตำบลขุนทะเล	๕๙,๗๐๖.๑๘
๕	ตำบลกำโลน	๖๙,๐๙๘.๐๐
๖	ตำบลลานสกา	๖๓,๗๗๘.๙๔
	รายได้เฉลี่ยต่อคนต่อปี	๖๖,๔๓๕.๕๓

ที่มา ข้อมูลจำเป็นพื้นฐาน จปฐ. ปี ๒๕๖๕

(๑๐.๓) กลุ่มองค์กรด้านอาชีพ/ผลิตภัณฑ์ / ภูมิปัญญาท้องถิ่น

(๑๐.๓.๑) ประเภท ผลิตของใช้ในครัวเรือน (๑๕ กลุ่ม)

ชื่อกลุ่ม	กิจกรรมที่ทำ	สถานที่ตั้ง			ประธานกลุ่ม	เบอร์โทรศัพท์
		เลขที่	หมู่ที่	ตำบล		
ผลิตของใช้ทดแทนในครัวเรือน	ผลิตสบู่สมุนไพร น้ำยาล้างจาน น้ำยาปรับผ้านุ่ม	๒๑๒	๑	ลานสกา	นายการุณ เจริญเนาว์	
น้ำยาอเนกประสงค์	ผลิตน้ำยาล้างจาน น้ำยาซักผ้า		๑	ลานสกา	(รายบุคคล)	
น้ำส้มฆ่ายาง	ผลิตน้ำส้มฆ่ายาง โดยใช้ภูมิปัญญาท้องถิ่น		๑	ลานสกา	(รายบุคคล)	
การทำน้ำยาล้างจาน	ทำน้ำยาล้างจาน	๑๐๑	๕	ลานสกา	นายบุญธรรม บูรณะพล	
น้ำยาอเนกประสงค์	ผลิตน้ำยาล้างถ้วยล้างจาน	๖๕	๔	ลานสกา	นางรัญจวน สุกใส	๐๘๕-๔๗๕๒๐๔๑
กลุ่มผลิตน้ำยาอเนกประสงค์	ผลิตน้ำยาอเนกประสงค์เพื่อใช้ในครัวเรือน และจำหน่าย	๑๐๕/๓	๖	ลานสกา	นายปัญญา แจ่มสว่าง	
น้ำยาอเนกประสงค์	น้ำยาล้างจาน ยาสระผม สบู่	-	๗	ลานสกา	นางสาคร บำเพ็งรัตน์	๐๘๔-๘๔๒๗๙๐๙
น้ำยาอเนกประสงค์	น้ำยาอเนกประสงค์	๑๖๖	๓	ท่าดี	นางพวงรัตน์ แสงสุวรรณ	๐๘๑-๓๖๗๗๓๗๘
นางจินตนา ยอดมงคล	ผลิตน้ำยาเอนกประสงค์	๑๗๘	๓	ท่าดี	นางจินตนา ยอดมงคล	๐๘๑-๐๘๘๒๑๔๒
นายเชียร บุญเทียบ	จักสานต่าง ๆ	-	๓	ท่าดี	นายเชียร บุญเทียบ	

ชื่อกลุ่ม	กิจกรรมที่ทำ	สถานที่ตั้ง			ประธานกลุ่ม	เบอร์โทรศัพท์
		เลขที่	หมู่ที่	ตำบล		
แสงส่อง	แชมพู น้ำยาล้างจาน	๒๕	๒	กำโลน	นางกานดา จิโนวัฒน์	
น้ำส้มควันไม้	น้ำส้มควันไม้ และยาล้างจาน	รร.วัดสมอ	๔	กำโลน	นายอุดม จรตพืช	
น้ำยาอเนกประสงค์	ทำน้ำยาอเนกประสงค์	ศูนย์ถ่ายทอดฯ	๓	เขาแก้ว	น.ส.ศิวพร บุญบำรุง	
น้ำยาอเนกประสงค์	ทำน้ำยาอเนกประสงค์	๗๖	๔	เขาแก้ว	นางเสาวลักษณ์ มีศรี	๐๘๙-๔๗๒๗๕๙๓
กลุ่มน้ำยาอเนกประสงค์	ทำน้ำยาอเนกประสงค์	๑๒	๕	เขาแก้ว	นางดาวใจ คงไสย	๐๘๕-๗๘๕๙๑๑๖

(๑๐.๓.๒) ประเภท ปุ๋ยหมัก/ปุ๋ยชีวภาพ (๓๓ กลุ่ม)

ชื่อกลุ่ม	กิจกรรมที่ทำ	สถานที่ตั้ง			ประธานกลุ่ม	เบอร์โทรศัพท์
		เลขที่	หมู่ที่	ตำบล		
ผลิตปุ๋ยหมักชีวภาพบ้านเจดีย์	ผลิตปุ๋ยหมักใช้ภายในกลุ่ม	-	๑	ลานสกา	นายพงค์ศักดิ์ จิตวิโชติ	
ปุ๋ยชีวภาพเม็ด - น้ำ	ผลิตปุ๋ยหมักน้ำชีวภาพ ปุ๋ยหมักอินทรีย์ชีวภาพ	๒๑๒	๑	ลานสกา	นายประทิ่น แรกจำนงค์	๐๘๙-๙๗๑๗๐๐๓
ปุ๋ยหมักชีวภาพบ้านสายเงิน	ผลิตปุ๋ยหมักชีวภาพ	-	๒	ลานสกา	นายการุณ กำราญศึก	๐๘๕-๗๙๘๙๖๔๑
ปุ๋ยชีวภาพ	ผลิตปุ๋ยชีวภาพ	-	๓	ลานสกา	นายพรชัย ศรีวิจิตร	

ชื่อกลุ่ม	กิจกรรมที่ทำ	สถานที่ตั้ง			ประธานกลุ่ม	เบอร์โทรศัพท์
		เลขที่	หมู่ที่	ตำบล		
ปุ๋ยหมัก	ผลิตปุ๋ยหมักใช้และขายให้สมาชิกและคนในหมู่บ้านในราคาถูก	๓๔/๑	๔	ลานสกา	นายปรีชา เรืองลักษณ์	๐๘๗-๒๘๔๓๕๒๙
ปุ๋ยชีวภาพ	ผลิตปุ๋ยอินทรีย์ชีวภาพใช้เอง	-	๗	ลานสกา	นายสำรอง บำเพิงรัตน์	๐๘๖-๒๖๖๓๗๒๙
กลุ่มปุ๋ยชีวภาพท่าดี	ผลิตปุ๋ยชีวภาพ	๑๑๓/๑	๑	ท่าดี	นายสมบูรณ์ มาศจร	๐๘๗-๒๘๐๐๗๕๐
ปุ๋ยชีวภาพ	ผลิตปุ๋ยหมัก ปุ๋ยชีวภาพ	๑๐๗	๒	ท่าดี	นายจรัญ อำนวยสัตย์	
ปุ๋ยหมัก	ผลิตปุ๋ยหมัก	๑๑๒/๓	๓	ท่าดี	นายสุทธิ ยอดผกา	
ปุ๋ยชีวภาพมะม่วงทอง	ผลิตปุ๋ยให้สมาชิกใช้ในครัวเรือน	๙๙	๔	ท่าดี	นายชาติชัย แพ่งยัง	๐๘๑-๙๖๘๒๗๙๔
นายผวน เชี่ยววิทย์	ผลิตปุ๋ยชีวภาพ	๒๙/๑	๔	ท่าดี	นายผวน เชี่ยววิทย์	
กลุ่มปุ๋ยหมักชีวภาพ (มะขามทอง)	ผลิตปุ๋ยหมักจำหน่ายให้กับสมาชิกและจำหน่ายทั่วไป	รร.วัดมะขาม	๕	ท่าดี	นายอุดม บันนาลังค์	๐๘๓-๗๙๐๙๓๑๒
กลุ่มปุ๋ยชีวภาพ	ผลิตปุ๋ยชีวภาพ	๖๕/๒	๖	ท่าดี	นายชิต ศิริศิลป์	
กลุ่มปุ๋ยชีวภาพ	ผลิตปุ๋ยชีวภาพ	-	๗	ท่าดี	นายฮวด แสงผะกาย	๐๗๕-๓๗๗๕๑๙
ปุ๋ยชีวภาพบ้านวัดจันทร์	ทำปุ๋ยชีวภาพ	-	๑	กำโลน	นายหิ้ง เสรีวุฒิ	๐๘๑-๕๖๙๗๓๗๐

ชื่อกลุ่ม	กิจกรรมที่ทำ	สถานที่ตั้ง			ประธานกลุ่ม	เบอร์โทรศัพท์
		เลขที่	หมู่ที่	ตำบล		
กลุ่มปุ๋ยหมักชีวภาพ	ทำปุ๋ยชีวภาพ	-	๒	กำโลน	นายวิฑูรย์ สงสวัสดิ์	
กลุ่มปุ๋ยหมักชีวภาพ	ทำปุ๋ยชีวภาพ	รร.วัดสมอ	๔	กำโลน	นายเสน่ห์ วัฒนเชษฐ	
กลุ่มปุ๋ยหมักชีวภาพ	ทำปุ๋ยชีวภาพ	-	๕	กำโลน	นายนิพนธ์ รสกำจร	๐๘๔-๑๘๕๘๑๓๔
กลุ่มปุ๋ยหมักชีวภาพ	ทำปุ๋ยชีวภาพ เตาเผาถ่าน น้ำส้มควันไม้	๒๑๓	๖	กำโลน	นายกมล เมฆาวัน	๐๘๗-๘๙๗๒๑๕๔
เกษตรกรรมและสิ่งแวดล้อม	ปุ๋ยอินทรีย์ ชีวภาพ น้ำส้มควันไม้ น้ำหมักชีวภาพ	๒๕/๑	๗	กำโลน	นายส่อง บุญเฉลย	๐๘๙-๗๒๖๓๕๙
เกษตรกรรมและสิ่งแวดล้อม	ปุ๋ยอินทรีย์ ชีวภาพ เพาะพันธ์กล้า น้ำหมักชีวภาพ	๕๙	๙	กำโลน	นายจักรี เนาว์สุวรรณ	๐๘๙-๙๐๘๖๔๒๗
ปุ๋ยชีวภาพ	ทำปุ๋ยหมัก	๖๘	๑๑	กำโลน	นายอำนาจ สามพิมพ์	๐๘๖-๙๕๒๖๐๔๙
ปุ๋ยชีวภาพ	ทำปุ๋ยหมัก	ศาลาเอนกประสงค์	๑๑	กำโลน	นายไชยรัตน์ ถาวระ	๐๘๙-๕๘๕๕๓๖๓
กลุ่มปุ๋ยหมักชีวภาพ	ทำปุ๋ยหมักชีวภาพ	๒๒๙/๑	๒	เขาแก้ว	นายทรงวุฒิ จิตสมพงศ์	๐๘๖-๒๖๗๑๔๗๔
คีรีกันทร์เบิกฟ้าพัฒนา	ทำปุ๋ยหมักชีวภาพ	วัดคีรีกันทร์	๓	เขาแก้ว	นายดวง ผลกล่ำ	๐๘๖-๒๙๓๑๖๑๙
ดอกไม้ประดิษฐ์สดแห้งม.๓	จัดดอกไม้สด-แห้ง	ที่ทำการ ผญบ.	๓	เขาแก้ว	นางสุกัลยา โอฬาร์กิจ	๐๘๗-๒/๘๑๕๒๒๑

ชื่อกลุ่ม	กิจกรรมที่ทำ	สถานที่ตั้ง			ประธานกลุ่ม	เบอร์โทรศัพท์
		เลขที่	หมู่ที่	ตำบล		
ปุ๋ยชีวภาพ	ปุ๋ยชีวภาพ น้ำหมักชีวภาพ	บ้านศาลขุน	๖	เขาแก้ว	นายกมล ศาตะมาน	
ปุ๋ยชีวภาพ	ปุ๋ยชีวภาพ	-	๒	ขุนทะเล	นายจรวย แก้วสองดวง	
ปุ๋ยชีวภาพ	ปุ๋ยชีวภาพ	-	๔	ขุนทะเล	นายสถิตย์ หนูเอก	
ปุ๋ยชีวภาพ	ปุ๋ยชีวภาพ	-	๕	ขุนทะเล	นายสุมล ศรีมณี	
ปุ๋ยชีวภาพ	ปุ๋ยชีวภาพ	-	๙	ขุนทะเล	นายเวียน รัตนจำนอง	
ปุ๋ยชีวภาพ	ปุ๋ยชีวภาพ	-	๙	ขุนทะเล	นายเวียน รัตนจำนอง	
ปุ๋ยน้ำชีวภาพ	ปุ๋ยน้ำชีวภาพ	-	๙	ขุนทะเล	นายริ่น จุ้ยสองแก้ว	

(๑๐.๓.๓) ประเภทอาหารและขนม (๓๙ กลุ่ม)

ชื่อกลุ่ม	กิจกรรมที่ทำ	สถานที่ตั้ง			ประธานกลุ่ม	เบอร์โทรศัพท์
		เลขที่	หมู่ที่	ตำบล		
แม่บ้านบ้านเจดีย์	แปรรูปมังคุด ขนมไทย	๘	๑	ลานสกา	นางประทุม พันสนิท	๐๘๑-๗๓๗๗๖๙๐
บดเครื่องแกง	บดเครื่องแกงรับจ้างและขายภายในและภายนอกหมู่บ้าน	๔๘/๔	๔	ลานสกา	นางลัดดา ศิลปภักดี	๐๘๖-๒๗๒๗๑๕๗
สตรีสหกรณ์ลานสกา	ผลิตขนม กาละแม แปรรูปผลผลิตทางการเกษตร	๑๔๔	๖	ลานสกา	นางสุจิตร์ ผลกล่ำ	๐๘๑-๙๕๖๓๒๙๘

ชื่อกลุ่ม	กิจกรรมที่ทำ	สถานที่ตั้ง			ประธานกลุ่ม	เบอร์โทรศัพท์
		เลขที่	หมู่ที่	ตำบล		
ขนมไทย	ขนมไทยตามฤดูกาล	-	๗	ลานสกา	นางจารุ ขุนศรี	
กลุ่มผลิตวุ้นมะพร้าวน้ำหอม	ผลิตวุ้นมะพร้าวน้ำหอม	๗/๑	๑	ท่าดี	นางมณฑา วจนะ	๐๘๕-๗๙๑๒๐๔๙
ขนมพื้นบ้าน	รับทำขนมพื้นบ้านทั่วไป เช่น ขนมสอดไส้, ข้าวต้มมัด	๑๘๐	๑	ท่าดี	น.ส.บุญร้อย ยอดเจริญ	๐๘๙-๔๗๕๖๐๔๑
ใหม่ทองดี	เลี้ยงผึ้งในลังไม้	๑๐/๒	๑	ท่าดี	นายอนันต์ จันทร์อินแก้ว	๐๘๙-๙๐๙๕๔๐๔
โภชนาการ	รับทำอาหารตามงานต่างๆ	๔๗	๒	ท่าดี	นางเกษร กาญจนะ	
แม่ค้า	รวมกลุ่มทำขนมพื้นบ้านส่งขาย	๑๒๓	๒	ท่าดี	นางมนทา เชตุวรรณ	๐๘๒-๒๗๘๖๔๑๙
เลี้ยงผึ้งโพรงไทย	เลี้ยงผึ้ง เอาน้ำผึ้งในลังไม้	๒	๔	ท่าดี	นายเชษฐ์ จิตจำนอง	
นางสมใจ ดาษดา	ทำขนมไทยต่าง ๆ	๖๐/๑	๔	ท่าดี	นางสมใจ ดาษดา	
นางสุวรรณชาติ สุขอินทร์	ทำขนมไทยต่าง ๆ	๑๐๙	๔	ท่าดี	นางสุวรรณชาติ สุขอินทร์	๐๘๓-๑๘๐๗๕๑๓
นางสุวรรณา คำสั่ง	ทำขนมไทยต่าง ๆ	๑๑๐	๔	ท่าดี	นางสุวรรณา คำสั่ง	๐๘๗-๘๘๔๓๓๐๘
นางฝนทิพย์ ทักษิณ	ทำขนมไทยต่าง ๆ	๑๗๗	๔	ท่าดี	นางฝนทิพย์ ทักษิณ	๐๘๙-๔๗๑๓๒๐๕
กลุ่มกรอบแก้ว	ผลิตกล้วยฉาบ มันฉาบ และขนม	๗/๑	๖	ท่าดี	นางสุดจิตต์ ยอดล้ำ	

ชื่อกลุ่ม	กิจกรรมที่ทำ	สถานที่ตั้ง			ประธานกลุ่ม	เบอร์โทรศัพท์
		เลขที่	หมู่ที่	ตำบล		
เลี้ยงผึ้ง	เข้ากลุ่มเลี้ยงผึ้ง	-	๑	กำโลน	นายจรัญ ช่อผูก	๐๘๑-๙๗๙๙๗๑๘
กลุ่มเครื่องแกงบ้านวัดจันทร์	ทำเครื่องแกง	-	๑	กำโลน	นางหนูกรอง อารีชล	๐๗๕-๓๗๔๙๐๑
กลุ่มบดเครื่องแกง	ทำเครื่องแกง	๒๒๔	๒	กำโลน	นางวรรลี เขนย	
กลุ่มส้มแขกเส้น	ทำส้มแขกเส้น	๑๑๕/๓	๔	กำโลน	นางเสาวณี วิสิทธิวงศ์	๐๘๓-๓๙๓๒๕๕๗
กลุ่มจำปาดะกวน	แปรรูปจำปาดะกวน	-	๗	กำโลน	นางมาลี ถนิมลักษณ์	๐๘๑-๐๙๐๕๕๓๕
กลุ่มทำเครื่องแกง	ทำเครื่องแกง	๒๗๑	๘	กำโลน	นางราตรี หัตถิ	๐๘๔-๐๕๒๖๗๑๓
กลุ่มขนม	ทำขนม	-	๘	กำโลน	นางสุคิด เพ็ชรนวล	
ทุเรียนกวน	ผลิตทุเรียนกวน	๑๓๕/๒	๙	กำโลน	นางสุคนธ์ นิลสุวรรณ	๐๗๕-๕๓๓๐๙๘
ทุเรียนกวนแม่ปู	ผลิตทุเรียนกวน	๑๘/๒	๙	กำโลน	นางหนูเสริม ทรัพยาสาร	๐๘๔-๖๒๙๐๑๓๘
กลุ่มลูกหยี ๓ รส	ทำลูหยีสามรส	-	๑๐	กำโลน	นางเอื้อน เนาว์สุวรรณ	
ทำเครื่องแกง	ทำเครื่องแกง	๑๘๙	๑๑	กำโลน	นางจิต จินวรรณ	
เลี้ยงผึ้งโพรง	เลี้ยงผึ้งโพรง	-	๑๒	กำโลน	นายวีระศักดิ์ ถาวระ	๐๘๕-๕๙๐๙๙๘๒

ชื่อกลุ่ม	กิจกรรมที่ทำ	สถานที่ตั้ง			ประธานกลุ่ม	เบอร์โทรศัพท์
		เลขที่	หมู่ที่	ตำบล		
กลุ่มเครื่องแกง	ทำเครื่องแกง	๑๑๖/๑	๒	เขาแก้ว	นางเสาณีย์ ศรีใส	๐๘๑-๗๘๘๐๐๕๑
กลุ่มขนมไทย	ผลิตขนมไทย	๖๓	๒	เขาแก้ว	นางสุจิรา กาญจนนุกูล	๐๘๙-๕๙๐๕๗๖๘
กลุ่มเครื่องแกง	ทำเครื่องแกง	ศูนย์ถ่ายทอดฯ	๒	เขาแก้ว	นางสุจิตร ทองดุก	๐๘๗-๘๙๔๘๔๑๖
ขนมขบเคี้ยว ขนมพื้นบ้าน	ขนมต่างๆ	-	๓	เขาแก้ว	นางอาภารัตน์ เกรียงเพชร	๐๘๖-๒๙๓๑๖๑๙
ผลิตน้ำดื่ม	ผลิตน้ำดื่มจำหน่าย	๒๔๔/๑	๔	เขาแก้ว	นายกฤษณา จำปาทอง	๐๘๙-๙๗๐๗๑๑๖
ขนมพื้นบ้าน	ทำขนมต่างๆตามเทศกาล	๒๕๗	๔	เขาแก้ว	นางลำยอง เหล็กศักดิ์	
แปรรูปปลา	แปรรูปปลา	๔๖	๑	ขุนทะเล	นางประไพ ชุมพงศ์	
แปรรูปทำขนม	แปรรูปทำขนม	๑๘๐	๑	ขุนทะเล	นางสำรวย มุณีผล	
นางอำนวย นาปะศรี	การทำอาหาร	-	๒	ขุนทะเล	นางอำนวย นาปะศรี	
ขนมไทย	ทำขนมไทย	-	๓	ขุนทะเล	นางสุกัญญา สุตระ	
กลุ่มผลิตน้ำหมู่บ้าน	ผลิตน้ำหมู่บ้าน	-	๔	ขุนทะเล	นายสุริยันต์ คีรีวงศ์	
ขนมพื้นบ้าน	ทำขนมต่างๆตามเทศกาล	-	๙	ขุนทะเล	นายสุวรรณ รัตนจำนอง	

(๑๐.๓.๔) ประเภทศิลปะประดิษฐ์ (๖๙ กลุ่ม)

ชื่อกลุ่ม	กิจกรรมที่ทำ	สถานที่ตั้ง			ประธานกลุ่ม	เบอร์โทรศัพท์
		เลขที่	หมู่ที่	ตำบล		
กะลาบ้านต้นมะขาม	แปรรูปกะลามะพร้าวเป็นเครื่องประดับและของใช้	๔/๔	๑	ลานสกา	นายพิทยา ศรีพิเชียร	๐๘๔-๗๔๖๐๒๙๓
กลุ่มจักสาน	ผลิตไม้กวาดไม้ไผ่, ไม้กวาดดอกหญ้า, ชะลอม (รายบุคคล)	๑/๓	๓	ลานสกา	นายสุทิน วิคะบำเพิง	
ผลิตไม้กวาดไม้ไผ่	ผลิตไม้กวาดไม้ไผ่	๘๖/๗	๕	ลานสกา	นายดำ มณีโชติ	
ผลิตไม้กวาดดอกหญ้า	ผลิตไม้กวาดดอกหญ้า	๙๓/๗	๕	ลานสกา	นายสวัสดิ์ แซ่ตั้ง	
ผลิตโตร๊ะและไม้ตรอม	ผลิตโตร๊ะและไม้ตรอม	๑๐๕	๕	ลานสกา	นายประจวบ บูรณะพล	
ดอกไม้จากผ้าใยบัว	ผลิตดอกไม้จากผ้าใยบัว - ดอกไม้จันทน์	-	๗	ลานสกา	นางจารึก ส่งแสงรัตน์	๐๘๗-๒๖๖๘๙๐๓
ไม้กวาดดอกหญ้า - ตีเหล็ก	ผลิตไม้กวาดดอกหญ้า	-	๗	ลานสกา	นายมนูญ เพ็ญเต็ม	
กลุ่มจักรสาน	ผลิตไม้กวาดไม้ไผ่	๓๑	๑	ท่าดี	นายวิน โชติจำนอง	
กลุ่มงานประดิษฐ์	ประดิษฐ์ดอกไม้จันทร์, จัดดอกไม้ในงานต่างๆ	๑๔/๑	๑	ท่าดี	นางประนอม รัศมีผะกาย	๐๘๖-๖๙๖๑๑๔๕
จักสานงานประดิษฐ์	จักสานต่าง ๆ ประดิษฐ์วัสดุเหลือใช้	๘๕	๒	ท่าดี	นางเจี่ยม จิตรบรรเจิด	๐๘๔-๑๙๐๑๑๑๐
นายเชียร บุญเทียบ	จักสาน	-	๓	ท่าดี	นายเชียร บุญเทียบ	
จักสาน	จักสานผลิตภัณฑ์ต่างๆ	๑๕/๑	๔	ท่าดี	นางพยอม เกรีพาส	

ชื่อกลุ่ม	กิจกรรมที่ทำ	สถานที่ตั้ง			ประธานกลุ่ม	เบอร์โทรศัพท์
		เลขที่	หมู่ที่	ตำบล		
นายเชษฐ์ จิตรจำนอง	งานแกะสลักไม้	๒	๔	ท่าดี	นายเชษฐ์ จิตรจำนอง	
นางคล่อง แสงสุวรรณ	จักสานผลิตภัณฑ์ต่างๆ	๒๗	๔	ท่าดี	นางคล่อง แสงสุวรรณ	
นางนุพิน ทุ่มแก้ว	จักสานผลิตภัณฑ์ต่างๆ	๑๗	๔	ท่าดี	นางนุพิน ทุ่มแก้ว	
นายสำราญ ปานเผาะ	ผลิตไม้กวาดไม้ไผ่	๑๙-ม.ค.	๕	ท่าดี	นายสำราญ ปานเผาะ	
กลุ่มหัตถกรรมและเฟอร์นิเจอร์	จัดทำเครื่องเฟอร์นิเจอร์และไม้แปรรูป	๑๒๔/๒	๖	ท่าดี	นายประสิทธิ์ ศิริภักดิ์	๐๘๗-๒๗๑๑๗๕๓
ดอกไม้จันทน์	ผลิตดอกไม้จันทน์ในครัวเรือน	-	๗	ท่าดี	นางสุจิตรา ดวงยิหวา	๐๘๑-๑๘๗๙๐๐๑
อนุรักษ์ศิลปท้องถิ่น	ตัดรูปหนังตะลุง	๑๕๓	๒	กำโลน	นายสบาย อยู่ด้วง	
หัตถกรรมพื้นบ้าน	ผลิตภัณฑ์กะลามะพร้าว จักสานต้นคลุ้ม	-	๙	กำโลน	นายวีระ เขนย	๐๘๙-๕๙๒๗๔๕๕๕
นางส้มมิตร เขนย	จักสานต้นคลุ้ม	๗๒	๕	กำโลน	นางส้มมิตร เขนย	
นายเตื้อน บุญโรจน์	ทำไม้กวาดดอกหญ้า	๒๐๓	๕	กำโลน	นายเตื้อน บุญโรจน์	
นายอุทิศ สุริยะ	ทำไม้กวาดดอกหญ้า	๗๐/๒	๕	กำโลน	นายอุทิศ สุริยะ	
หัตถกรรมทำกรงนก	ทำกรงนก	๒๐๕	๖	กำโลน	นายพงษ์ศักดิ์ บุญตั้ง	
ไม้จำปา	ทำไม้จำปาสอยมังคุด	-	๖	กำโลน	นายจบ ตลึงจิต	
หัตถกรรมพื้นบ้าน	ทำกระเช้าจากกาบหมาก	๒๓๕	๙	กำโลน	นางหนูทรัพย์ เนาว์สุวรรณ	

ชื่อกลุ่ม	กิจกรรมที่ทำ	สถานที่ตั้ง			ประธานกลุ่ม	เบอร์โทรศัพท์
		เลขที่	หมู่ที่	ตำบล		
กลุ่มมัดย้อมสีธรรมชาติคีรีวง	ทำผ้ามัดย้อมสีธรรมชาติคีรีวง	-	๑๐	กำโลน	นางอารีย์ ขุนทน	
กลุ่มบาติกลายเทียน	ทำผ้าบาติกลายเทียน	๑๒	๑๐	กำโลน	นายทิมาทร ไชยบุญ	
ภูมิปัญญาท้องถิ่นจักสาน	จักสาน	๖๓/๑	๑๒	กำโลน	นางอุทิศ ไชยพิทักษ์	
ไม้กวาดดอกหญ้า	ทำไม้กวาดดอกหญ้า	วัดคีรีกันทร์	๓	เขาแก้ว		
จักสานของบ้านร่อน	จักสานภาชนะต่างๆ	๒๓๕	๔	เขาแก้ว	นายเวียง พจน์จำเนียร	
ส่งเสริมกลุ่มเย็บผ้า	ศาลาอเนกประสงค์	ศาลาอเนกประสงค์	๔	เขาแก้ว	นางชลดา เมืองขุนรอง	
กลุ่มไม้กวาดดอกหญ้า	ทำไม้กวาดดอกหญ้า	๕๔/๒	๔	เขาแก้ว	นายกำธร บุหลันพฤกษ์	๐๘๙-๔๙๕๙๓๘๓
เฟอร์นิเจอร์	นำไม้มาแปรรูปเป็นเครื่องใช้ในบ้านชนิดต่างๆ	๑๑๓	๕	เขาแก้ว	นายพิชิต สุขย้อย	๐๘๗-๘๙๕๙๓๔๖
จักสานไม้กวาด	จักสานไม้กวาดดอกหญ้า	-	๖	เขาแก้ว	นายมนตรี วิคะบำเพิง	
จักสานไม้ไผ่	จักสานไม้ไผ่	๑๒๓/๑	๑	ขุนทะเล	นายสถิตย์ ภักดิ์กำเลา	
จักสานไม้ไผ่	จักสานไม้ไผ่	๑๒	๑	ขุนทะเล	นายเชียร ตรีบริษัท	
จักสานไม้ไผ่	จักสานไม้ไผ่	๑๒	๑	ขุนทะเล	นายเทียบ เนาวกะ	
นายนิโรจน์ ดาษนิกร	ทำเฟอร์นิเจอร์	๕๓/๒	๑	ขุนทะเล	นายนิโรจน์ ดาษนิกร	
นายสุบรรณ ตรีโรจน์	ทำเฟอร์นิเจอร์	๑๕๑/๑	๑	ขุนทะเล	นายสุบรรณ ตรีโรจน์	

ชื่อกลุ่ม	กิจกรรมที่ทำ	สถานที่ตั้ง			ประธานกลุ่ม	เบอร์โทรศัพท์
		เลขที่	หมู่ที่	ตำบล		
นายนิพนธ์ ผกาศรี	ทำเฟอร์นิเจอร์	๒๙๙/๑	๑	ขุนทะเล	นายนิพนธ์ ผกาศรี	
ปูนปั้น	ทำปูนปั้น	๒๑๗	๑	ขุนทะเล	นายพิชัย บุญอมร	
ผลิตภัณฑ์กะลา	ผลิตเครื่องใช้ เครื่องประดับ จากกะลา	๕๓	๑	ขุนทะเล	นายยุทธนา แก้วแกมจันทร์	
ไม้กวาดดอกหญ้า	ทำไม้กวาดดอกหญ้า	-	๒	ขุนทะเล	นายช้อง ถนิมกรณ์	
นายจรินทร์ คงเหลือง	ทำเฟอร์นิเจอร์	-	๒	ขุนทะเล	นายจรินทร์ คงเหลือง	
ถักแห ทำกรงนก	ถักแห ทำกรงนก	-	๓	ขุนทะเล	นายสุเทพ พจน์จำเนียร	
ไม้กวาดดอกหญ้า	ทำไม้กวาดดอกหญ้า	-	๓	ขุนทะเล	นายนิตย์ โชติวัน	
ไม้กวาดดอกหญ้า	ทำไม้กวาดดอกหญ้า	๕๒	๓	ขุนทะเล	นายสมพงศ์ ขุนแสง	
จักสาน	จักสาน	๕๒	๓	ขุนทะเล	นายสมพงศ์ ขุนแสง	
ตีเหล็ก	ตีเหล็ก	๔๙/๑	๕	ขุนทะเล	นายบุญรื่น สุวรรณ	
จักสาน	จักสาน	-	๖	ขุนทะเล	นายท้วม กายโรจน์	
ช่างไม้	ช่างไม้	-	๖	ขุนทะเล	นายเชาว์ กำลังเกื้อ	
ช่างอลูมิเนียม	ช่างอลูมิเนียม	-	๖	ขุนทะเล	นายอำนาจ จันทิปะ	
จักสานไม้ไผ่	จักสานไม้ไผ่	๑๔	๗	ขุนทะเล	นางปราณี บุญมี	

ชื่อกลุ่ม	กิจกรรมที่ทำ	สถานที่ตั้ง			ประธานกลุ่ม	เบอร์โทรศัพท์
		เลขที่	หมู่ที่	ตำบล		
จักสานไม้ไผ่	จักสานไม้ไผ่	๔๓/๑	๗	ขุนทะเล	นางอ่อนศรี สายแกว	
นายห้วน อักษรกาญจน์	ช่างไม้	๑๔๖	๗	ขุนทะเล	นายห้วน อักษรกาญจน์	
นายอุดร เกลี้ยงจันทร์	ช่างไม้	๙๙	๗	ขุนทะเล	นายอุดร เกลี้ยงจันทร์	
นายแมน กัณหาวงศ์	ช่างไม้	๖	๗	ขุนทะเล	นายแมน กัณหาวงศ์	
เฟอร์นิเจอร์	ทำเฟอร์นิเจอร์	๑๖๗	๗	ขุนทะเล	นายจรูญ นิติประพันธ์	
ถักแห	ถักแห	๑๘	๗	ขุนทะเล	นายสุทิน วรรณสุข	
นางวิลาศ บรรณ	จักสาน	๑๗๔	๘	ขุนทะเล	นางวิลาศ บรรณ	
นายแดง รัตนสมบูรณ์	จักสาน	-	๙	ขุนทะเล	นายแดง รัตนสมบูรณ์	
ศิลปะกรงนก	ทำกรงนก	-	๙	ขุนทะเล	นายสุดเสียง ศิลปคุณ	
นายประชีพ ชัยรักษ์	ช่างกลึงไม้	-	๙	ขุนทะเล	นายประชีพ ชัยรักษ์	
นายวิเชียร สมพันธ์	ช่างเชื่อม	-	๙	ขุนทะเล	นายวิเชียร สมพันธ์	
นายบุญเสริม จันทิปะ	จักสาน	๘	๑๐	ขุนทะเล	นายบุญเสริม จันทิปะ	
นายสมเปรียบ สุวรรณลอยล่อง	ช่างเชื่อม	๒๕๖	๑๐	ขุนทะเล	นายสมเปรียบ สุวรรณลอยล่อง	
นายเจริญ ศรีอุฬาร์	เฟอร์นิเจอร์	๖๘/๑	๑๑	ขุนทะเล	นายเจริญ ศรีอุฬาร์	
นายสมหมาย สุพรรณ	จักสาน	๑๖๖	๑๒	ขุนทะเล	นายสมหมาย สุพรรณ	

(๑๐.๓.๕) ประเภท การเกษตร (๘๒ กลุ่ม)

ชื่อกลุ่ม	กิจกรรมที่ทำ	สถานที่ตั้ง			ประธานกลุ่ม	เบอร์โทรศัพท์
		เลขที่	หมู่ที่	ตำบล		
เกษตรทำสวนไม้ผล	รวบรวมผลผลิตมังคุด, การออมเงิน ถือหุ้น ให้กู้	๑๒๗/๒	๑	ลานสกา	นายวิเชียรรัตน์ มัชฌิกะ	
เลี้ยงโคพันธุ์พื้นเมือง	ลี้ยงโคพันธุ์พื้นเมืองเพื่อจำหน่าย	๕๓/๒	๒	ลานสกา	นายอภิเชษฐ์ เจยุภักดิ์	๐๘๑-๙๕๖๕๘๘๙
เลี้ยงโคนมพื้นเมืองบ้านในปุด	เลี้ยงโคพื้นเมือง(เพศเมีย)	๒๒	๕	ลานสกา	นายสถิตย์ บำเพิงพล	๐๘๖-๒๗๖๖๔๕๓
กลุ่มเพาะพันธุ์ยางพารา	เพาะพันธุ์กล้ายางพาราไว้จำหน่าย	๒๒	๖	ลานสกา	นายปัญญา แจ่มสว่าง	
กลุ่มเลี้ยงโค	เลี้ยงโคเพื่อจำหน่าย	๖๖/๓	๖	ลานสกา	ร.อ.จรัญ ผลกล่ำ	
ปลูกผักปลอดสารพิษ	ปลูกผักกางมุ้งโดยใช้น้ำหมักชีวภาพ ใช้ในครัวเรือน	๖๖/๓	๖	ลานสกา	ร.อ.จรัญ ผลกล่ำ	๐๘๑-๙๕๖๓๒๙๘
ผู้เลี้ยงโคหนุนครัวฮาลาล	เลี้ยงโคเพื่อจำหน่าย	๑๔๔	๖	ลานสกา	นางสุจิตร์ ผลกล่ำ	๐๘๑-๙๕๖๓๒๙๘
เลี้ยงปลาน้ำจืด	เลี้ยงปลาแรด - ปลานิล - ปลาดุก	-	๗	ลานสกา		
กลุ่มเพาะเห็ด	เพาะเห็ดหูหนู, เห็ดนางฟ้า	๑๐	๑	ท่าดี	น.ส.กิตติยา กองผล	๐๘๗-๒๖๕๔๑๖๔
กลุ่มเพาะพันธุ์ต้นกล้าไม้	เพาะพันธุ์ต้นกล้าไม้ยางพารา, ไม้ประดับ	๑๙๐	๑	ท่าดี	นางอุมาพร คำคง	๐๘๕-๗๘๖๘๙๘๔
ปลูกผักปลอดสารพิษ	ปลูกผักปลอดสารพิษเพื่อบริโภคและจำหน่าย	๑๑๔/๑	๑	ท่าดี	นายประสิทธิ์ ทองเสภี	๐๘๗-๒๘๓๕๗๙๗
กลุ่มเลี้ยงไก่	เลี้ยงไก่เนื้อ	๒๐/๑	๑	ท่าดี	นางณฤทธิ์ เดชะผล	๐๘๗-๒๘๓๒๖๘๘

ชื่อกลุ่ม	กิจกรรมที่ทำ	สถานที่ตั้ง			ประธานกลุ่ม	เบอร์โทรศัพท์
		เลขที่	หมู่ที่	ตำบล		
กลุ่มเลี้ยงปลาดุก	เลี้ยงปลา และแปรรูปปลา	๘/๓	๑	ท่าดี	นางอารีย์ เลขจิตร	
ปลูกผักปลอดสารพิษ	ปลูกผักปลอดสารพิษเพื่อบริโภคและจำหน่าย	-	๒	ท่าดี	นายอาทร ยอดพิจิตร	
ปลูกพริกบ้านในปริก	ปลูกพริก แตงกวา ผักสวนครัว และปุ๋ยหมัก	๑๑๙	๓	ท่าดี	ส.ต.ประนอม นวลจันทร์	๐๘๐-๖๙๒๕๕๖๐
ส.อ.มาโน นวลจันทร์	ผลิตเห็ด	๙๙/๑	๓	ท่าดี	ส.อ.มาโนต นวลจันทร์	
เพาะเห็ด	เพาะเห็ด	๘๐	๓	ท่าดี	นางชฎาพร ผลอินทร์	๐๘๗-๘๘๘๘๑๖๑
ปลูกหญ้าหวายข้อ	ปลูกหญ้าเพื่อเลี้ยงวัวและจำหน่าย	๗๖/๒	๔	ท่าดี	นายวิรัตน์ อมรกล	๐๘๗-๒๗๔๕๐๘๓
เกษตรกรมะม่วงทอง	ออมเงินเพื่อใช้ในด้านกิจกรรมในครอบครัว	๙๙/๑	๔	ท่าดี	นายวิชัย ลำดับพังค์	๐๘๙-๘๖๗๐๓๗๙
ปลูกพืชหมุนเวียนตามฤดูกาล	ปลูกหัวมัน ปลูกถั่ว ปลูกชะอม	๕๘/๒	๔	ท่าดี	นางหนูกรึก จุลเดช	๐๘๔-๐๖๓๓๕๙๒
ปลูกพืชหมุนเวียน	ปลูกถั่ว	๕๖	๔	ท่าดี	นางบุญทัน จิตรละเอียด	๐๘๖-๐๗๙๙๓๐๓
ปลูกหัวมันเทศ	ปลูกหัวมัน	๗๖/๒	๔	ท่าดี	นายวิรัตน์ อมรกล	๐๘๗-๒๗๔๕๐๘๓
เลี้ยงไข่ไก่	เลี้ยงไข่ไก่เพื่อบริโภคและจำหน่าย	๓	๔	ท่าดี	นายลาภ ผลากรณ์	
นายนุกุล หนุ่มนา	ปลูกพืชหมุนเวียน	๑๒	๔	ท่าดี	นายนุกุล หนุ่มนา	
นายด้วง ศรีวิบูรณ์	ปลูกหัวมัน, มันเทศ	๖๗/๑๑	๔	ท่าดี	นายด้วง ศรีวิบูรณ์	

ชื่อกลุ่ม	กิจกรรมที่ทำ	สถานที่ตั้ง			ประธานกลุ่ม	เบอร์โทรศัพท์
		เลขที่	หมู่ที่	ตำบล		
กลุ่มปลูกมันเทศ	สนับสนุนเงินทุนในการปลูกมันเทศของสมาชิกกลุ่ม	ศาลาหมู่บ้าน	๕	ท่าดี	นางจินต์วดี บุญมาแย้ม	
กลุ่มปลูกหญ้าเลี้ยงโค	ปลูกหญ้าจำหน่ายให้กับผู้เลี้ยงโค	๑๓๗/๑	๕	ท่าดี	นายสุชาติ ริวรรณพันธุ์	๐๘๙-๙๗๒๒๙๗๗
กลุ่มปลูกมะนาวในท่อซีเมนต์	ปลูกมะนาว	-	๗	ท่าดี	นายเสน่ห์ เด็ดดวง	๐๘๙-๒๘๘๒๙๗๕
กลุ่มเลี้ยงไก่พันธุ์ไข่	เลี้ยงไก่ไว้บริโภค	-	๗	ท่าดี	นายมุรา เสวาฤทธิ์	๐๘๔-๑๘๓๗๓๗๙
เลี้ยงโคพื้นบ้าน	เลี้ยงโคโดยจัดทุนหมุนเวียนในการจัดซื้อ	-	๑	กำโลน	นายประหยัด บุญสุข กาญจน์	
เลี้ยงไก่พื้นบ้าน	เลี้ยงโค	-	๑	กำโลน	นายวิทยา โอฬาร์กิจ	
เพาะเห็ดบ้านวัดจันทร์	เพาะเห็ดจำหน่าย	-	๑	กำโลน	นางสัจจะ พรหมณี	๐๘๗-๒๘๐๒๓๑๓
ผักปลอดสารพิษ	ปลูกผักปลอดสารพิษ	๗๗/๔	๒	กำโลน	นายสวัสดิ์ เลขา	
เพาะชำต้นกล้าไม้	เพาะชำต้นกล้าไม้	๒๒๔	๒	กำโลน	นายวินัย บุญยืด	๐๘๔-๘๔๘๐๑๘๔
กลุ่มผักปลอดสารพิษ	ปลูกผักปลอดสารพิษ	-	๔	กำโลน	นางจำเนียร จับศิลป์	
เลี้ยงหนอนนก	เลี้ยงหนอนนก	-	๔	กำโลน	นายวิลัย เพชรรัตน์	
เลี้ยงปลา	เลี้ยงปลาดุก	๑๘๗/๑	๑๑	กำโลน	นายสุชาติ ทองสร้าง	๐๘๑-๑๒๔๘๗๐๖
เห็ดฟาง	เพาะเห็ดฟาง	๑๘๗/๑	๑๑	กำโลน	นายสุชาติ ทองสร้าง	๐๘๑-๑๒๔๘๗๐๖
เพาะเหยื่อเห็ด	เลี้ยงเห็ดนางฟ้า	๗๙/๖	๑๒	กำโลน	น.ส.ทนใจ ตลึงจิตร	๐๘๗-๒๗๐๗๓๙๑

ชื่อกลุ่ม	กิจกรรมที่ทำ	สถานที่ตั้ง			ประธานกลุ่ม	เบอร์โทรศัพท์
		เลขที่	หมู่ที่	ตำบล		
กลุ่มเลี้ยงปลา	เลี้ยงปลาไว้บริโภคและจำหน่าย	-	๒	เขาแก้ว	นายทนง บุญธรรม	๐๘๙-๕๙๑๔๙๓๑
ผักปลอดสารพิษ	ปลูกผักปลอดสารพิษ	-	๓	เขาแก้ว	นายสุทิน เรืองขำ	๐๘๓-๑๗๒๖๗๙๘
เลี้ยงไก่ไข่	เลี้ยงไก่ไข่	-	๓	เขาแก้ว	นายสุทิน เรืองขำ	๐๘๑-๔๗๗๐๓๘๑
มะนาวนอกฤดู	ปลูกมะนาวใช้ปุ๋ยหมัก	-	๔	เขาแก้ว	นายบรรจง บุญมา	๐๘๑-๒๗๑๔๒๖๒
เลี้ยงปลาดุก	เลี้ยงปลาดุกในบ่อซิเมนต์	-	๔	เขาแก้ว	นายเสรี เจริญภพ	๐๘๖-๒๖๘๘๑๑๖
ผักปลอดสารพิษ	ปลูกผักปลอดสารพิษ	-	๔	เขาแก้ว	นายอาคม ศรีมณี	
กลุ่มเลี้ยงปลา	เลี้ยงปลาในบ่อซิเมนต์	-	๕	เขาแก้ว	นายมาโมษณญ์ เจริญสม	
นางประสบ จาริย์	ปลูกผักปลอดสารพิษ	๑๓๕	๕	เขาแก้ว	นางประสบ จาริย์	
ปลูกผักปลอดสารพิษ	ปลูกผักต่างๆจำหน่าย	-	๖	เขาแก้ว	นายวิเชียร ก่องโล่	
เลี้ยงกบ	เลี้ยงกบ	-	๖	เขาแก้ว	นายสศุพรัตน์ นครพัฒน์	
เพาะเลี้ยงปลากัด	เพาะเลี้ยงปลากัด	-	๖	เขาแก้ว	นายสหัส จิตบาล	
เพาะเห็ด	ทำการเพาะเห็ด	-	๑	ขุนทะเล	นายถาวร พรหมจรรย์	
เกษตรอินทรีย์	ทำเกษตรอินทรีย์	-	๑	ขุนทะเล	นายสมบูรณ์ จันทร์จรุง	
ผลิตก้อนเห็ด	ผลิตก้อนเห็ด	-	๑	ขุนทะเล	นางสุจินต์ อินทคีรี	
เลี้ยงหมูพื้นเมือง	เลี้ยงหมูพื้นเมือง	๑๒๐/๑	๑	ขุนทะเล	นายสงวน ภักดิ์กำเลา	

ชื่อกลุ่ม	กิจกรรมที่ทำ	สถานที่ตั้ง			ประธานกลุ่ม	เบอร์โทรศัพท์
		เลขที่	หมู่ที่	ตำบล		
เลี้ยงไก่พื้นบ้าน	เลี้ยงไก่พื้นบ้าน	๙๒	๑	ขุนทะเล	นางสมใจ คงธรรม	
เลี้ยงไก่พื้นบ้าน	เลี้ยงไก่พื้นบ้าน	๑๗๘	๑	ขุนทะเล	นายกฤตกร มนัสชน	
เพาะพันธุ์ปลากัด	เพาะพันธุ์ปลากัด	๓๔	๑	ขุนทะเล	นายเยื้อน กาญจนนุกูล	
เลี้ยงกบ	เลี้ยงกบ	๔๘/๒	๑	ขุนทะเล	นายนุกูล เพ็งจันทร์	
ปลูกยาเส้น	ปลูกยาเส้น	๕๓	๑	ขุนทะเล	นายอ้น ศรีสมจิตร	
เลี้ยงโค	เลี้ยงโค	๑๙๓	๑	ขุนทะเล	นายสานิตย์ กรรมโชติ	
เลี้ยงปลาบ่อดิน	เลี้ยงปลาบ่อดิน	-	๑	ขุนทะเล	นายภิญโญ ศรีเจริญ	
เลี้ยงโคพื้นเมือง	เลี้ยงโคพื้นเมือง	-	๓	ขุนทะเล	นางมาลี มณีโชติ	
กลุ่มชะอม	ปลูกชะอม	-	๓	ขุนทะเล	นายประยูร ยิ่งประสิทธ์	
กลุ่มผักหวาน	ปลูกผักหวาน	-	๓	ขุนทะเล	นางเสวคนธ์ รัตนวิทย์	
เลี้ยงโคพื้นเมือง	เลี้ยงโคพื้นเมือง	๑๔๗	๔	ขุนทะเล	นายสมควร ศรีเชย	
เลี้ยงโคพื้นเมือง	เลี้ยงโคพื้นเมือง	๑๔๗	๔	ขุนทะเล	นายถิรชัย ชูหนู	
กลุ่มเลี้ยงปลาดุก	กลุ่มเลี้ยงปลาดุก	-	๔	ขุนทะเล	นายสถิตย์ หนูเอก	
กลุ่มผักกูด	กลุ่มผักกูด	๖๑/๑	๔	ขุนทะเล	นางเอมอร แก้วสองดวง	
ผลิตเห็ด	ผลิตเห็ด	๔๙/๑	๕	ขุนทะเล	นายสุมล ศรีวิมล	

ชื่อกลุ่ม	กิจกรรมที่ทำ	สถานที่ตั้ง			ประธานกลุ่ม	เบอร์โทรศัพท์
		เลขที่	หมู่ที่	ตำบล		
กลุ่มหนอนนก	เพาะหนอนนก	๒๗๑	๕	ขุนทะเล	นายประสบ สุขคง	
เพาะเห็ด	ทำการเพาะเห็ด	๔๗/๑	๕	ขุนทะเล	นางจำเนียร ศรีมณี	
นายนิพนธ์ ภู่วัฒนาพันธ์	ทำเกษตรผสมผสาน	๘๓	๗	ขุนทะเล	นายนิพนธ์ ภู่วัฒนาพันธ์	
นายนิคม วรรณสุข	ทำเกษตรผสมผสาน	๘๓	๗	ขุนทะเล	นายนิคม วรรณสุข	
นายหนูเนียด รักษาเมือง	ปลูกยาเส้น	-	๗	ขุนทะเล	นายหนูเนียด รักษาเมือง	
นายศรีมงคล แก้ววิลาศ	เลี้ยงสุกร	-	๘	ขุนทะเล	นายศรีมงคล แก้ววิลาศ	
นายอมร ไชยจิตต์	เลี้ยงเป็ด	-	๘	ขุนทะเล	นายอมร ไชยจิตต์	
นายจรุง เจียรวรรณ	ปลูกยาเส้น	-	๙	ขุนทะเล	นายจรุง เจียรวรรณ	

(๓.๖) ประเภทกิจกรรมอื่น ๆ (๙๕ กลุ่ม)

ชื่อกลุ่ม	กิจกรรมที่ทำ	สถานที่ตั้ง			ประธานกลุ่ม	เบอร์โทรศัพท์
		เลขที่	หมู่ที่	ตำบล		
ผลิตน้ำดื่มบ้านเจดีย์	ผลิตน้ำดื่มบรรจุขวด	-	๑	ลานสกา	นายพงค์ศักดิ์ จิตวิโชติ	
กลุ่มอนุรักษ์สิ่งแวดล้อม	เพาะกล้าไม้ จำหน่ายกากน้ำตาล	-	๑	ลานสกา	นายจรัญ บำเพิงรัตน์	
พัฒนาแหล่งท่องเที่ยวเขาวัง	พัฒนาแหล่งท่องเที่ยว ปลูกต้นไม้จัดภูมิทัศน์	-	๒	ลานสกา	นายบรรจง นำนาผล	๐๘๕-๗๙๘๙๖๔๑

ชื่อกลุ่ม	กิจกรรมที่ทำ	สถานที่ตั้ง			ประธานกลุ่ม	เบอร์โทรศัพท์
		เลขที่	หมู่ที่	ตำบล		
ข้าวสารบ้านน้ำรอบ	ขายข้าวสาร	๑๓๒	๓	ลานสกา	นางอุไรวรรณ กิมิฬาร์	
ร้านค้าชุมชน	ขายของใช้ในชีวิตประจำวัน สินค้าอุปโภค - บริโภค	๑๓๒	๓	ลานสกา	นางอุไรวรรณ กิมิฬาร์	
การนวดแผนไทย แผนโบราณ	การนวดแผนไทย นวดแผนโบราณ	๗๙	๕	ลานสกา	นายโกมล บรรลือศัพท์	
หมอมัน	หมอมัน	๗๔๒	๕	ลานสกา	นายพะยอม ยอดประเสริฐ	
กลุ่มข้าวสาร	ซื้อข้าวสารขายในราคาถูกกว่าตลาด	๔๐	๔	ลนสกา	นางอารีย์ เทวบุรี	๐๘๔-๘๔๘๓๗๑๐
กลุ่มข้าวสารชุมชน	จำหน่ายข้าวสาร	๑๐๕/๓	๖	ลานสกา	นายปัญญา แจ่มสว่าง	
วิสาหกิจชุมชน	จำหน่ายปุ๋ย	-	๖	ลานสกา	นายโสภณ เจริญคำ	
ด้านภูมิปัญญา หมอมัน	จับเส้น - ต่อกระดูก	-	๗	ลานสกา	นายสถิต ศรีวิเชียร	
ภูมิปัญญาต้นสมุนไพร	ต้มยาสมุนไพร	-	๗	ลานสกา	พระผ่อง จันทรวังโส	
กลุ่มเผาถ่าน	เผาถ่านใช้ในครัวเรือน	๖/๑	๑	ท่าดี	นางล้ำ วรรณทอง	
แพทย์แผนไทย	ต้มยาสมุนไพร, บีบนวด	๑๘๐	๑	ท่าดี	นายพลอย ยอดเจริญ	
กลุ่มดนตรีไทย	บรรเลงเครื่องดนตรี, สอนดนตรี	๑๘๓	๑	ท่าดี	นายแจ้ว ศรีสุวรรณ	
กลุ่มตามรอยพ่อ	ผลิตข้าวซ้อมมือ ผลิตน้ำยาอเนกประสงค์ ผลิตสบู่ เผาถ่าน ผลิตปุ๋ยชีวภาพ	๒๑๗	๑	ท่าดี	นายชูตระกูล จรตพืช	๐๘๖-๖๘๖๑๕๒๔

ชื่อกลุ่ม	กิจกรรมที่ทำ	สถานที่ตั้ง			ประธานกลุ่ม	เบอร์โทรศัพท์
		เลขที่	หมู่ที่	ตำบล		
แพทย์แผนไทย	บีบนวด, หมอตำแย	๖/๑	๑	ท่าดี	นางล้ำ วรรณทอง	
เย็บผ้าสตรี	ตัดเสื้อผ้า	-	๒	ท่าดี	นางสมร ยอดล้ำ	๐๘๔-๘๕๑๓๑๙๓
นายเฉลิม จิตจำนอง	ผลิตสุราวังหงส์	๑๔	๓	ท่าดี	นายเฉลิง จิตจำนอง	
กลุ่มตัดเย็บเสื้อผ้า	รับผ้าโหลมาเย็บ, รับเย็บโบว์ผูกผม	๑๑๒	๔	ท่าดี	นางพรรณี สมพันธ์	
แหล่งการเรียนรู้เศรษฐกิจพอเพียงตามรอยพ่อ	เผาถ่าน, น้ำสมควันไม้, ปุ๋ยหมัก, น้ำยาเอนกประสงค์, ข้าวกล้องงอก, ถั่วงอก	๑๔/๒	๔	ท่าดี	นายชูตระกูล จรตพืช	๐๗๕-๓๗๔๐๙๘
นางกุศล ดาษดา	ยาแก้ซางเด็ก	๖๐	๔	ท่าดี	นางกุศล ดาษดา	
นายบรรเทา ขำแก้ว	ยาแก้ปวดฟัน	๑	๔	ท่าดี	นายบรรเทา ขำแก้ว	
นายวิเชียร ผลาภรณ์	ทำยาวัว	๒	๔	ท่าดี	นายวิเชียร ผลาภรณ์	
นายเชษฐ์ จิตจำนอง	นวดแผนโบราณ, ยาบวดฟัน	๒	๔	ท่าดี	นายเชษฐ์ จิตจำนอง	
นายถาวร พัดลับ	ยาเริม, รักษาตาเป็นต้อ, ทำผลิตภัณฑ์ใช้ในครัวเรือน	๑๑	๔	ท่าดี	นายถาวร พัดลับ	
นางบุญ แก้ววิลาศ	นวดแผนโบราณ	๑๒/๑	๔	ท่าดี	นางบุญ แก้ววิลาศ	
นางอ้อม ภักดิ์กำเลา	นวดสมุนไพร, หมอตำแย	๗๒	๔	ท่าดี	นางอ้อม ภักดิ์กำเลา	
นางหนูเหียน นวนมิ่ม	ตัดเย็บเสื้อผ้า	๑๕๕	๔	ท่าดี	นางหนูเหียน นวนมิ่ม	

ชื่อกลุ่ม	กิจกรรมที่ทำ	สถานที่ตั้ง			ประธานกลุ่ม	เบอร์โทรศัพท์
		เลขที่	หมู่ที่	ตำบล		
นายพาส โชติจำนอง	ต้มยาสมุนไพร	๙/๑	๔	ท่าดี	นายพาส โชติจำนอง	
นายเชย ยอดสุรางค์	ทำเชือกผูกวัว	๑๘/๑	๔	ท่าดี	นายเชย ยอดสุรางค์	
นายธนุ จิตรละเอียด	ทำเครื่องมือจับสัตว์น้ำ	๕๖	๔	ท่าดี	นายธนุ จิตรละเอียด	
นายการุณ วราภรณ์	ช่างตัดผม	๘๗๐/๑	๔	ท่าดี	นายการุณ วราภรณ์	๐๘๖-๙๖๔๔๘๐๖
นายสมหมาย ยอดพิจิตร	ช่างตัดผม	๔๒	๔	ท่าดี	นายสมหมาย ยอดพิจิตร	
กลุ่มตัดเย็บเสื้อผ้า	ตัดเย็บเสื้อผ้าขายส่งและจำหน่ายในหมู่บ้าน	๖๗	๕	ท่าดี	นางสมพร ขุทรานนท์	๐๘๔-๗๕๗๙๗๒๒
นายปรีชา ยอดพิจิตร	บริการนวดแผนโบราณ	๘๙/๒	๕	ท่าดี	นายปรีชา ยอดพิจิตร	
กลุ่มสมุนไพรและยาแผนโบราณ	ปรุงยาสมุนไพร	๔๑/๑	๖	ท่าดี	นายเสริมวิทย์ ยอดไสว	
สหกรณ์การยาง จำกัด	ผลิตยางแผ่นดิบ และรมควัน	-	๗	ท่าดี	นายรวย สามดี	
ยาต้มสมุนไพร	ต้มยาสมุนไพร	-	๗	ท่าดี	นายดวง เด็ดดวง	
ผ้าบาติก	ผลิตภัณฑ์บาติกบ้านวัดจันทร์	๑๑๖	๑	กำโลน	นางจันทร์เพ็ญ ผลอินทร์	
ดอกไม้จันทน์	ทำดอกไม้จันทน์	๑๓๐/๑	๒	กำโลน	นางสมศรี จุลอมร	
ดอกไม้จันทน์	ทำดอกไม้จันทน์	-	๓	กำโลน	นางดรุณี สามพิมพ์	๐๘๓-๖๙๘๑๗๐๖
นายยศ มัธยาม	ต้มยาสมุนไพร	๑๖๒	๗	กำโลน	นายยศ มัธยาม	

ชื่อกลุ่ม	กิจกรรมที่ทำ	สถานที่ตั้ง			ประธานกลุ่ม	เบอร์โทรศัพท์
		เลขที่	หมู่ที่	ตำบล		
นายปั้น ดิษสระ	ต้มยาสมุนไพร	๑๒๕/๒	๗	กำโลน	นายปั้น ดิษสระ	
ทำหมากแห้ง	ทำหมากแห้ง	-	๘	กำโลน	นางสนอง นาคาพงค์	๐๘๑-๐๘๗๖๐๑๒
บ้านสมุนไพรคีรีวง	สบู่ แชมพู	๔๓	๙	กำโลน	นางรัชภรณี พิมพา	๐๗๕-๕๓๓๑๒๖
มิสเตอร์มังคุด	ผลิตสบู่	๑๙๖/๕	๙	กำโลน	นายสนธยา ชำนะ	
อิฐดอก	ทำอิฐ	๖๑	๑๑	กำโลน	นางอุทัย พุทธพงศ์	
เตาเผาถ่านชีวภาพ	เผาถ่านไว้ช้ในครัวเรือนและจำหน่าย	๑๘๗/๑	๑๑	กำโลน	นางจาอีด ทองสร้าง	๐๘๑-๑๒๔๘๗๐๖
ภูมิปัญญาท้องถิ่นตีเหล็ก	ตีเหล็ก	๗๗/๒	๑๒	กำโลน	นายแสงเขียว บุญเกื้อ	
กลุ่มเต๊นท์ โต๊ะ เครื่องครัว	บริการเต๊นท์ โต๊ะ เครื่องครัว	๑๑๖/๑	๒	เขาแก้ว	นายสมโชค เกตุพงศ์	๐๘๓-๓๙๕๘๘๕๙
กลุ่มข้าวสาร	จำหน่ายข้าวสาร	๖๓	๒	เขาแก้ว	นางราตรี แป้นเหลือ	๐๘๖-๒๙๓๔๘๕๙
ร้านค้าผลผลิตเกษตรริมถนน	จำหน่ายผลผลิตเกษตรริมถนน	-	๓	เขาแก้ว	นายอุทัย ถวัลย์ธรรม	๐๘๓-๑๗๒๖๗๙๘
ขยะรีไซต์เคิล	นำเศษวัสดุเหลือใช้ทำประโยชน์	-	๔	เขาแก้ว	นางอุส่าห์ ยืนยาว	
กลุ่มข้าวสารชุมชน	จำหน่ายข้าวสาร	๑๑๓	๕	เขาแก้ว	นายสมพ้อง ยอดเจริญ	๐๘๖-๒๗๒๘๔๑๔
กลุ่มข้าวสารชุมชน	จำหน่ายข้าวสาร	-	๖	เขาแก้ว	นางจุรีย์ ผลนุกูล	๐๘๑-๗๒๘๔๖๐๑
นายอัน โอฬาร์ชน	หมอพื้นบ้าน	๙	๑	ขุนทะเล	นายอัน โอฬาร์ชน	

ชื่อกลุ่ม	กิจกรรมที่ทำ	สถานที่ตั้ง			ประธานกลุ่ม	เบอร์โทรศัพท์
		เลขที่	หมู่ที่	ตำบล		
นายถาวร พรหมจรรย์	หมอพื้นบ้าน	๑/๑	๑	ขุนทะเล	นายถาวร พรหมจรรย์	
นายสุนันท์ ชุมธรรม	หมอพื้นบ้าน	๑๖๓/๒	๑	ขุนทะเล	นายสุนันท์ ชุมธรรม	
นางสุจินต์ อินทคีรี	หมอพื้นบ้าน	๑๙๙	๑	ขุนทะเล	นางสุจินต์ อินทคีรี	
นายสมบูรณ์ จันทร์จรุง	พิธีกรรมทางศาสนา	-	๑	ขุนทะเล	นายสมบูรณ์ จันทร์จรุง	
นางสำรวย มุณีผล	ทำขวัญนาคเซ่นไหว้เจ้าที่	๑๘๐	๑	ขุนทะเล	นางสำรวย มุณีผล	
นายศันย์ โอฬาร์พฤกษ์	เผาถ่านเตาดินเหนียว	๔/๓	๑	ขุนทะเล	นายศันย์ โอฬาร์พฤกษ์	
นางสุจินต์ อินทคีรี	แปรรูปสมุนไพร	-	๑	ขุนทะเล	นางสุจินต์ อินทคีรี	
แพทย์แผนไทย	แพทย์แผนไทย	๑๙๗	๒	ขุนทะเล	นางศรวนีย์ กำลังเกื้อ	
เวชกรรมแผนไทย	เวชกรรมแผนไทย	-	๓	ขุนทะเล	นาเดชา จิตสำรวย	
เย็บผ้าสตรี	เย็บผ้าสตรี	-	๓	ขุนทะเล	นางมะลิวรรณ สุขเมตตา	
ผ้าบาติก	ผลิตภัณฑ์บาติก	-	๔	ขุนทะเล	นางจันทิมา สุขเมตตา	
นวดแผนโบราณ	นวดแผนโบราณ	๑๐	๔	ขุนทะเล	นายสุธรรม ศรีวิเชียร	
เย็บผ้าสตรี	เย็บผ้าสตรี	-	๔	ขุนทะเล	นางประทีป ศรีนิล	
ยาแผนโบราณ	ยาแผนโบราณ	๑๐๙	๕	ขุนทะเล	นายสงค์ รัตนอุบล	
นวดแผนโบราณ	นวดแผนโบราณ	๕	๕	ขุนทะเล	นายถนอม ศรีเทพย์	

ชื่อกลุ่ม	กิจกรรมที่ทำ	สถานที่ตั้ง			ประธานกลุ่ม	เบอร์โทรศัพท์
		เลขที่	หมู่ที่	ตำบล		
ยาสมุนไพร	ยาสมุนไพร	-	๕	ขุนทะเล	นายถนอม ศรีเทพย์	
นวดแผนโบราณ	นวดแผนโบราณ	-	๖	ขุนทะเล	นางจารึก ศรีเชย	
แพทย์แผนโบราณ	แพทย์แผนโบราณ	-	๖	ขุนทะเล	นางอนิษา จันทิปะ	
ช่างตัดเสื้อผ้า	ตัดเสื้อผ้า	๓๔	๗	ขุนทะเล	นายประภาส มามุ้ย	
นางรัญจวน พิพัฒน์ผล	เย็บจาก	๔๘/๑	๗	ขุนทะเล	นางรัญจวน พิพัฒน์ผล	
นายแมน กัณหาวงศ์	เย็บจาก	-	๗	ขุนทะเล	นายแมน กัณหาวงศ์	
นางปิ้ม ขุนฤทธิ์	เย็บจาก	๑๙/๑	๗	ขุนทะเล	นางปิ้ม ขุนฤทธิ์	
นางปราณี อักษรวงศ์	เย็บจาก	๒๒	๗	ขุนทะเล	นางปราณี อักษรวงศ์	
นายแก้ว วิจิตรพันธ์	เย็บจาก	๑๖๘	๗	ขุนทะเล	นายแก้ว วิจิตรพันธ์	
นางบำเพ็ญ สงวนทอง	หมอบีบคลายเส้น	๕๙	๗	ขุนทะเล	นางบำเพ็ย สงวนทอง	
นายวิจิตร จิตแจ่ม	หมอบีบคลายเส้น	๒๕	๗	ขุนทะเล	นายวิจิตร จิตแจ่ม	
นางจบ บุญกาญจน์	หมอบีบคลายเส้น	๙	๗	ขุนทะเล	นางจบ บุญกาญจน์	
นวดแผนโบราณ	นวดแผนโบราณ	๗๓	๘	ขุนทะเล	นางกลิ่น หนูเขียว	
แพทย์แผนโบราณ	แพทย์แผนโบราณ	๑๑๖	๙	ขุนทะเล	นางจำเนียร เจียรวรรณ	
หมอสมุนไพร	หมอสมุนไพร	-	๙	ขุนทะเล	นางจำเนียร เจียรวรรณ	

ชื่อกลุ่ม	กิจกรรมที่ทำ	สถานที่ตั้ง			ประธานกลุ่ม	เบอร์โทรศัพท์
		เลขที่	หมู่ที่	ตำบล		
เผาถ่าน	เผาถ่าน	-	๙	ขุนทะเล	นายริ่น จุ้ยสองแก้ว	
ยาแผนโบราณ	ยาแผนโบราณ	๑๒๗/๑	๑๐	ขุนทะเล	นายจรูญ แก้วคลองน้อย	
นวดแผนโบราณ	นวดแผนโบราณ	๑๐	๑๐	ขุนทะเล	นางเจียร ชัยเล็ก	
ยาแผนโบราณ	ยาแผนโบราณ	๑๒๕	๑๑	ขุนทะเล	นางเลียบ พรหมชาติ	
นายอารมณ์ สุขคะปะ	หมอบีบ ข้อ กระดูก	๑๙๑	๑๑	ขุนทะเล	นายอารมณ์ สุขคะปะ	
นางประทุมทิพย์ อาการส	เย็บผ้า	๑๔๙	๑๑	ขุนทะเล	นางประทุมทิพย์ อาการส	
นวดแผนโบราณ	นวดแผนโบราณ	๑๑๗	๑๒	ขุนทะเล	นางปราณี อนุโสภณ	
นายหยบ บรรเจิดเลิศ	หมอสมุนไพร	๗๒	๑๒	ขุนทะเล	นายหยบ บรรเจิดเลิศ	

(๑๐.๔) ด้านการท่องเที่ยว

อำเภอลานสกา เป็น ๑ ใน๑๒ เมืองต้องห้าม....พลาด ที่กระทรวงการท่องเที่ยวฯ ได้กำหนด มีแหล่งท่องเที่ยวที่สำคัญแบ่งตามเขตพื้นที่ ดังนี้

๑. ตำบลเขาแก้ว ➢ สำนักสงฆ์เขาธง (ศาลาพ่อท่านคล้าย/บ่อน้ำศักดิ์สิทธิ์, จุดชมวิวสัญลักษณ์ อากาศดีที่สุดในประเทศไทย, น้ำตกกะโรม,ถ้ำแก้วสุรกานต์, น้ำตกพังทราย, อุทยานแห่งชาติเขาหลวง, ถ้ำเหมา, ศาลาเทวดานาคราช, น้ำตกคีรีน้อย ฯลฯ

จุดชมวิวอากาศดีที่สุดในประเทศไทย
ม.๖ ต.เขาแก้ว อ.ลานสกา

ยอดเขาหลวง
(อุทยานแห่งชาติเขาหลวง)

น้ำตกกะโรม

สำนักสงฆ์พ่อท่านคล้ายเขาธง

๒. ตำบลลานสกา ➢ วังโบราณลานสกา, ถ้ำระฆังทอง, น้ำตกวังไทร, น้ำตกหนานโจน ฯลฯ

วังโบราณลานสกา

น้ำตกหนานโจน หมู่ที่ ๓

๓. ตำบลท่าดี ➢ วัดพัทธเสมา(พระลากศักดิ์สิทธิ์), ศาลาพ่อท่านคล้าย, ศาลาเทวดาหน้าช้าง จุดชมวิวดอนสันม่วง,อ่างเก็บน้ำบ้านในปริก,ศูนย์เรียนรู้เศรษฐกิจพอเพียงบ้านวัดวอ ฯลฯ



พระลากวัดพัทธเสมา

จำปาดะบ้านในปริก ม.3 ต.ท่าดี

๔. ตำบลกำโลน ➢ ชุมชนคีรีวง, น้ำตกวังไม้ปัก, หนานหินท่าหา, น้ำตกสอยดาว ฯลฯ

ชุมชนคีรีวง

๕. ตำบลขุนทะเล ➢ถ้ำน้ำวังศรีธรรมาโศกราช (ถ้ำน้ำคลุ้ง), เขื่อน ชลประทานเสาธง, ศาลาตาขุนพล, วัดสรรเสริญ(วัดสอ) ฯลฯ

เขื่อนชลประทานเสาธง

ถ้ำน้ำวังศรีธรรมาโศกราช

อนุสาวรีย์หมื่นไกรพลขันธ์ (ตาขุนพล)

๑๑) ด้านสังคม

(๑) โรงแรม ที่พัก รีสอร์ท

- โรงแรม ๒๐ แห่ง
- ที่พักที่ไม่เป็นโรงแรม ๕๘ แห่ง
-

(๒) ภัตตาคาร ร้านอาหาร

- ขนาดเล็ก จำนวน ๑๐ แห่ง

๑๒) ด้านทรัพยากรธรรมชาติและสิ่งแวดล้อม

๑๒.๑) แหล่งน้ำ

แม่น้ำ/คลองสายหลัก

ตำบลเขาแก้ว

คลองเขาแก้ว	ไหลผ่านพื้นที่ หมู่ที่ ๑ , ๒ , ๓ , ๔ , ๖
คลองคันเบ็ด	ไหลผ่านพื้นที่ หมู่ที่ ๒ , ๓ , ๕
คลองท่านุ้ย	ไหลผ่านพื้นที่ หมู่ที่ ๑

ตำบลลานสกา

คลองในปุด	ไหลผ่านพื้นที่ หมู่ที่ ๑ , ๕
คลองเจดีย์	ไหลผ่านพื้นที่ หมู่ที่ ๑ , ๒ , ๕
คลองวังเข้	ไหลผ่านพื้นที่ หมู่ที่ ๗
คลองวังขนาน	ไหลผ่านพื้นที่ หมู่ที่ ๑ , ๔ , ๗
คลองควนยาง	ไหลผ่านพื้นที่ หมู่ที่ ๓ , ๖
คลองลานสกา	ไหลผ่านพื้นที่ หมู่ที่ ๒ , ๓ , ๖

ตำบลท่าดี

คลองท่าดี	ไหลผ่านพื้นที่ หมู่ที่ ๑ , ๒ , ๓ , ๕ , ๖ , ๗
คลองปริก	ไหลผ่านพื้นที่ หมู่ที่ ๓ , ๖ , ๗
คลองหยวด	ไหลผ่านพื้นที่ หมู่ที่ ๒ , ๔ , ๕

ตำบลกำโลน

คลองท่าดี	ไหลผ่านพื้นที่ หมู่ที่ ๑ , ๒ , ๓ , ๔ , ๕ , ๘ , ๙ , ๑๐
คลองหยวด	ไหลผ่านพื้นที่ หมู่ที่ ๖ , ๑๒

ตำบลขุนทะเล

คลองเสาธง	ไหลผ่านพื้นที่ หมู่ที่ ๑ , ๒ , ๓ , ๔ , ๖ , ๗ , ๑๐ , ๑๑

๑๒.๒)เขตพื้นที่ทางทรัพยากรธรรมชาติ

พื้นที่ที่อยู่ในเขตป่าสงวนแห่งชาติ (ป่าเขาหลวง) ๒๒,๑๗๕ ไร่

ตำบลเขาแก้ว หมู่ที่ ๑, ๒, ๓, ๔, ๖

ตำบลลานสกา หมู่ที่ ๑, ๒, ๓, ๔, ๕, ๖ ,๗

ตำบลขุนทะเล หมู่ที่ ๒, ๔

พื้นที่ที่อยู่ในเขตอุทยานแห่งชาติ

อุทยานแห่งชาติน้ำตกโยง ๒๔,๗๗๕ ไร่ มีจำนวนทั้งหมด ๙ หมู่บ้าน

ตำบลเขาแก้ว หมู่ที่ ๑ , ๓ , ๖

ตำบลลานสกา หมู่ที่ ๓ , ๔ , ๕ , ๖ , ๗

ตำบลขุนทะเล หมู่ที่ ๑๑

อุทยานแห่งชาติเขาหลวง ๔๖,๙๕๐ ไร่ มีจำนวนทั้งหมด ๑๕ หมู่บ้าน

ตำบลเขาแก้ว หมู่ที่ ๑ , ๒ , ๓ , ๔ , ๕ , ๖

ตำบลกำโลน หมู่ที่ ๓ , ๔ , ๕ , ๖ , ๗ , ๘ , ๙ , ๑๐ , ๑๒

(๑๒.๓) ปัญหาสิ่งแวดล้อม

ปัญหาสิ่งแวดล้อมของอำเภอลานสกา คือการทำลายสภาพแวดล้อมธรรมชาติ ได้แก่การตัดไม้ทำลายป่า บุกรุก แผ้วถางป่าเพื่อทำสวนยางพารา ทำสวนผลไม้ โดยเฉพาะมังคุด ซึ่งเป็นผลไม้ขึ้นชื่อของอำเภอลานสกา “มังคุดภูเขา” เป็นผลผลิตที่ส่งออกทำรายได้ให้ประชาชนในพื้นที่ ด้วยสภาพพื้นที่ภูเขาสูงอุดมด้วยทรัพยากร ปุ๋ยธรรมชาติ ทำให้มังคุดที่ปลูกพื้นที่สูงสภาพอากาศดี เหมาะสม ผลใหญ่ ผิวมัน เป็นที่ต้องการของลูกค้าต่างประเทศ ส่งผลให้ประชาชนบุกรุกพื้นที่ป่า ก่อให้เกิดการทำลายป่า สภาพอากาศร้อน ฝนไม่ตกตามฤดูกาล เกิดภาวะแห้งแล้ง ในฤดูฝนเกิดภูเขาถล่ม ดินโคลนถล่ม เป็นต้น

๑๓) ด้านความมั่นคงและความสงบเรียบร้อย

(๑) หน่วยงานรักษาความสงบและกองกำลังในพื้นที่

สถานีตรวจภูธรลานสกา	จำนวน	๑	แห่ง
เจ้าหน้าที่ตำรวจ	จำนวน	๑๑๒	คน
ป้อมสายตรวจตำบล	จำนวน	๕	แห่ง
กำนัน ผู้ใหญ่บ้าน แพทย์ประจำตำบล สารวัตรกำนัน-ผู้ช่วยผู้ใหญ่บ้าน	จำนวน	๑๙๑	คน
กองร้อยอาสาสมัครรักษาดินแดนที่ ๗ อำเภอลานสกา	จำนวน	๑	แห่ง
สมาชิกอาสาสมัครรักษาความสงบ	จำนวน	๙	คน
ศูนย์อปพร.อำเภอ	จำนวน	๑	แห่ง
ศูนย์อปพร.ท้องถิ่น	จำนวน	๖	แห่ง
สมาชิก อปพร	จำนวน	๒๘๙	คน
สมาชิกชุดรักษาความปลดอภัยในหมู่บ้าน (ชรบ.)	จำนวน	๗๘๐	คน
สมาชิกรักษาดินแดนสำรอง	จำนวน	๕๐	คน

***สถิติคดีอาญา ที่เกิดขึ้นในเขตพื้นที่อำเภอลานสกา ปี ๒๕๖๐ (ต.ค.๕๙- มิ.ย.๖๐)**

๑. ความผิดเกี่ยวกับชีวิต ร่างกายและเพศ	เกิดขึ้น	๑๐	ราย	จับได้	๙	ราย
๒. ความผิดเกี่ยวกับทรัพย์	เกิดขึ้น	๒๓	ราย	จับได้	๑๘	ราย
๓. ฐานความผิดพิเศษ	เกิดขึ้น	๔	ราย	จับได้	๑	ราย
๔. คดีที่น่าสนใจ	เกิดขึ้น	๑๖	ราย	จับได้	๑๒	ราย
๕. คดีที่รัฐเป็นผู้เสียหาย	จับได้	๑๔๕	คดี	ผู้ต้องหา	๑๕๗	คน

***สถิติการเกิดอุบัติเหตุในปี ๒๕๖๐**

๑.คดีขับรถโดยประมาทเปรียบเทียบปรับ	๔๐	คดี
๒.คดีขับรถโดยประมาททำให้มีผู้รับบาดเจ็บ	๒๙	คดี
๓.คดีขับรถโดยประมาททำให้ผู้อื่นถึงแก่ความตาย	๕	คดี

(ข้อมูล ณ เดือนมิถุนายน ๒๕๖๐ : สถานีตำรวจภูธรลานสกา)

๑.๔ เป้าหมายการพัฒนาจังหวัดและประเด็นยุทธศาสตร์ของแผนพัฒนาจังหวัดนครศรีธรรมราช

(๑) วิสัยทัศน์จังหวัดนครศรีธรรมราช (Vision)

"นครแห่งอารยธรรม น่าอยู่น่าเที่ยว การเกษตรและอุตสาหกรรมยั่งยืน"

(๒) ประเด็นยุทธศาสตร์จังหวัดนครศรีธรรมราช

ประเด็นยุทธศาสตร์ที่ ๑ การบริหารจัดการเกษตรและอุตสาหกรรมสู่มาตรฐานครบวงจรและเป็นมิตรกับสิ่งแวดล้อม

ประเด็นยุทธศาสตร์ที่ ๒ การพัฒนาการท่องเที่ยวบนพื้นฐานธรรมะ ธรรมชาติ และศิลปวัฒนธรรม

ประเด็นยุทธศาสตร์ที่ ๓ การบริหารจัดการทรัพยากรธรรมชาติและสิ่งแวดล้อมอย่างยั่งยืน

ประเด็นยุทธศาสตร์ที่ ๔ การพัฒนาคน ชุมชน และสังคมให้น่าอยู่ เข้มแข็งตามปรัชญาเศรษฐกิจพอเพียง

ประเด็นยุทธศาสตร์ที่ ๕ การรักษาความมั่นคงและความสงบเรียบร้อย

ประเด็นยุทธศาสตร์ที่ ๖ การส่งเสริมศาสนา ศิลปะ และวัฒนธรรม

๑.๕ ประเด็นปัญหาและความต้องการของพื้นที่ อำเภอลานสกา

(จำแนกเป็นรายตำบล)

ตำบล	ประเด็นปัญหา/ความต้องการ	สาเหตุของปัญหา/ความต้องการ	แนวทางแก้ไข
เขาแก้ว	๑. ปัญหาราคาผลผลิตทางการเกษตรตกต่ำ อยากให้มีระบบการประกันราคาผลผลิตทางการเกษตรของเกษตรกรให้มีเสถียรภาพ ได้แก่ ผลไม้ ยางพารา และผลิตอื่น ๆ ทางด้านการเกษตร	ราคาผลผลิตทางการเกษตรตกต่ำ เนื่องจาก ๑.๑ ผลผลิตไม่ได้คุณภาพ ๑.๒ เกษตรกรขาดความรู้ความเข้าใจ ๑.๓ ขาดอำนาจการต่อรองจากตลาดภายนอก	๑.๑ อบรมให้ความรู้แก่เกษตรการให้รู้แนวทางในการผลิตครบวงจร ๑.๒ รวมกลุ่มเพื่อตกลงราคาจากพ่อค้าคนกลาง ๑.๓ เพิ่มช่องทางการจำหน่าย ๑.๔ เปิดโอกาสให้เกษตรกรเข้าถึงแหล่งเงินทุนในการประกอบอาชีพ
	๒. ปัญหาความขัดแย้งเรื่องกรรมสิทธิ์ในที่ดินทำกินของราษฎรกับที่ดินของรัฐ อยากให้มีการวางแนวทางการบริหารจัดการระบบที่ดินอย่างชัดเจน มีส่วนร่วมและประชาชนเข้าใจและเข้าถึงข้อมูล	แนวเขตที่ดินของรัฐ กับเขตที่ดินของราษฎรไม่ชัดเจน ประชาชนไม่ได้รับรู้ข้อมูลแนวเขตทำให้เกิดการบุกรุกที่ดินของรัฐเพิ่มขึ้น ประกอบกับราคาผลผลิตที่ปลูกบนภูเขามีคุณภาพและราคาสูงเป็นแรงผลักดันให้ราษฎรเข้าไปบุกรุกแนวเขตที่ดินเพื่อปลูกผลไม้ (มังคุด ทุเรียน) เพิ่มขึ้น	๒.๑ นำโครงการ One Map มาใช้ให้เกิดประโยชน์อย่างจริงจัง จัดทำแนวเขตที่ดินของรัฐให้สามารถมองเห็นได้ชัดเจน รับรู้ได้ทั่วถึง ๒.๒ บังคับใช้กฎหมายอย่างเคร่งครัดและต่อเนื่อง กับผู้กระทำผิดทุกกลุ่ม อย่างเท่าเทียม เสมอภาคและได้มาตรฐาน
	๓. ปัญหาขาดแคลนแหล่งกักเก็บน้ำเพื่อการอุปโภค บริโภค	อำเภอลานสกา เป็นพื้นที่ต้นน้ำ ไม่มีพื้นที่เก็บกักน้ำปริมาณมาก เมื่อฝนแล้งจึงทำให้เกิดปัญหาขาดแคลนน้ำเพื่ออุปโภคและบริโภค อาจเกิดปัญหาการแย่งน้ำเกิดขึ้นในอนาคต	๓.๑ สร้างฝายชะลอน้ำที่ไม่กระทบต่อสิ่งแวดล้อมและวิถีชีวิตของคนในชุมชน ๓.๒ สร้างจิตสำนึกให้คนในชุมชนรู้จักพึ่งตนเอง สร้างแหล่งเก็บกักน้ำไว้ใช้ภายในครัวเรือนให้เพียงพอตลอดปี (เช่น จัดหาภาชนะรองรับน้ำในฤดูฝน, ใช้น้ำอย่างประหยัด เป็นต้น)

ตำบล	ประเด็นปัญหา/ความต้องการ	สาเหตุของปัญหา/ความต้องการ	แนวทางแก้ไข
เขาแก้ว(ต่อ)	๔. ปัญหาภัยพิบัติจากธรรมชาติ ได้แก่ น้ำท่วม น้ำแล้ง ดินโคลนถล่ม ลมพายุ ฯลฯ	สภาพพื้นที่ของอำเภอลานสกา เป็นที่ลาดชัน ในฤดูฝน จะเกิดน้ำป่าไหลหลาก น้ำกัดเซาะแนวตลิ่ง และที่ดินทำกินของราษฎร เกิดดินโคลนถล่ม ในฤดูแล้งจะเกิดปัญหาการขาดแคลนน้ำ	๔.๑ จัดทำพนังกั้นน้ำและคันคลองป้องกันการกัดเซาะตลิ่ง ๔.๒ ปลูกไม้ริมน้ำที่มีคุณสมบัติยึดหน้าดิน ลดการพังทลายของดิน ตลอดแนวลำคลอง ห้วย เช่น ต้นไทร
	๕. ขาดแคลนวัตถุดิบในการผลิตเครื่องแกง	เน้นให้ประชาชนในเขตปลูกผักสวนครัว	เน้นให้ประชาชนในเขตปลูกผักสวนครัว
	๖. ไม่ได้ส่งเสริมคนในพื้นที่ให้ปลูกพืช	ทำความเข้าใจในการให้ประชาชนปลูกผักสวนครัว	ทำความเข้าใจในการให้ประชาชนปลูกผักสวนครัว
	๗. ตลาดไม่เปิดกว้างให้ทางการเกษตร	ส่งเสริมให้คนในพื้นที่บริโภคสินค้าที่ผลิตในชุมชน	ส่งเสริมให้คนในพื้นที่บริโภคสินค้าที่ผลิตในชุมชน
	๘. ขาดการรวมกลุ่มในการทำกิจกรรมต่างๆ	ต้องการสนับสนุนอาชีพเสริมเพิ่มรายได้	ต้องการสนับสนุนอาชีพเสริมเพิ่มรายได้
	๙. คุณภาพผลผลิตทางการเกษตรต่ำ	ส่งเสริมการรวมกลุ่มต่างๆ	ส่งเสริมการรวมกลุ่มต่างๆ
	๑๐. ราคาผลผลิตทางการเกษตรต่ำ	จัดอบรมให้ความรู้เกี่ยวกับการผลิตทางการเกษตร	จัดอบรมให้ความรู้เกี่ยวกับการผลิตทางการเกษตร
	๑๑. กลุ่มทำน้ำพริกแกงไม่มีโรงเรือนที่เหมาะสม ไม่สามารถพัฒนาอย่างต่อเนื่องได้ (อย.ไม่ผ่านให้)	ควรสนับสนุนงบประมาณสร้างโรงเรือนโดยจัดหาที่ใหม่ให้เหมาะสม	ควรสนับสนุนงบประมาณสร้างโรงเรือนโดยจัดหาที่ใหม่ให้เหมาะสม
	๑๒. ไม่ได้รับงบประมาณเพียงพอ	ควรสนับสนุนงบประมาณ	ควรสนับสนุนงบประมาณ
	๑๓. สินค้าเกษตรบางอย่างราคาแพง	ศึกษาช่องทางการเกษตรและการตลาด	ศึกษาช่องทางการเกษตรและการตลาด
	๑๔. ไม่มีสินค้าผลิตในชุมชนมาจำหน่าย เช่น สินค้าเกษตร	ควรส่งเสริมให้ชุมชนปลูกพืชผลทางการเกษตร เช่น พริกไทย ตะไคร้	ควรส่งเสริมให้ชุมชนปลูกพืชผลทางการเกษตร เช่น พริกไทย ตะไคร้
	๑๕. ราคาผลผลิตทางการเกษตรไม่แน่นอนขาดการดูแลจากหน่วยงานรัฐ	ชุมชนหน้าอำเภอมีร้านจำหน่ายสินค้าและยังขาดสินค้า	ชุมชนหน้าอำเภอมีร้านจำหน่ายสินค้าและยังขาดสินค้า
	๑๖. ยังไม่มีวิทยากรมาให้ความรู้เกี่ยวกับโครงการเกษตร	ศูนย์รับซื้อสินค้าทางการเกษตร	ศูนย์รับซื้อสินค้าทางการเกษตร

ตำบล	ประเด็นปัญหา/ความต้องการ	สาเหตุของปัญหา/ความต้องการ	แนวทางแก้ไข
เขาแก้ว(ต่อ)	๑๗. บริเวณริมถนนและทางเท้าไม่สวยงามขาดการบำรุงดูแลรักษา	ให้พนักงานตัดหญ้าทุกเดือน	ให้พนักงานตัดหญ้าทุกเดือน
	๑๘. มีเศษขยะข้างถนน ถังขยะไม่เพียงพอ	ถังขยะที่คัดแยกได้	ถังขยะที่คัดแยกได้
	๑๙.เกาะกลางถนนและทางเท้าไม่สวยงามขาดการบำรุงดูแลรักษา	ขาดการบำรุงดูแลรักษา	ให้เจ้าหน้าที่ดูแลเกาะกลางถนนและทางเท้าเพิ่มมากขึ้น
	๒๐. ยุงชุกชุม	ขาดการดูแลเอาใจใส่	รณรงค์ส่งเริมการป้องกันยุง
	๒๑. ทางเท้ามีสิ่งกีดขวาง	ไม่มีการจัดระเบียบทางเท้า	ควรมีการจัดระเบียบทางเท้าให้เหมาะสม
	๒๒. น้ำไม่เพียงพอในฤดูแล้ง	ขาดสถานที่ในการจัดเก็บน้ำ	ดำเนินการสร้างหอถังที่เทศบาลตำบลลานสกา
	๒๓. ส่งกลิ่นเหม็น	การเก็บขยะไม่ต่อเนื่อง	จัดระเบียบการเก็บขยะให้ต่อเนื่อง
	๒๔. ไม่มีความสวยงาม	ขาดระเบียบในการดูแลรักษา	จัดระเบียบให้ดูสวยงาม
	๒๕. ไฟฟ้าสาธารณะเสียและบางช่วงไม่มี	ขาดการดูแลเอาใจใส่	ดูแลไฟฟ้าสาธารณะเพิ่มเติม
	๒๖.หญ้าข้างถนนรก ต้นไม้ตาย	ขาดการดูแลรักษาต้นไม้	ปรับปรุงภูมิทัศน์สองข้างถนน
	๒๗. เสียงตามสายบางจุดไม่ได้ยิน	ขาดการดูแลรักษาเสียงตามสาย	ปรับปรุงเสียงตามสายบางจุดไม่ได้ยิน
	๒๘. รถจอดไม่เป็นระเบียบ	ขาดระเบียบวินัยในการจอดรถในที่สาธารณะ	สร้างค่านิยมที่ถูกต้องในการจอดรถ
	๒๙. ยาเสพติดในเด็กและเยาวชน	สังคมต้องให้ความรู้แก่แด็กเพิ่มเติม	ส่งเสริมให้เด็กและเยาวชนมีความเข้าใจ
	๓๐. ขาดความรู้การดูแลสุขภาพของประชาชน	ขาดการให้ความรู้เกี่ยวกับเรื่องสุขภาพ	ส่งเสริมให้ความรู้เรื่องสุขภาพ
	๓๑. ไม่มีความรู้เกี่ยวกับการแปรรูปผลิตภัณฑ์ทางการเกษตร	ขาดวิทยากรให้ความรู้เกี่ยวกับการแปรรูป	จัดทำโครงการส่งเสริมวิชาชีพให้แก่ประชาชนในเขตเทศบาล
ลานสกา	๑. ปัญหาราคาผลผลิตทางการเกษตรตกต่ำ อยากให้มีระบบการประกันราคาผลผลิตทางการเกษตรของเกษตรกรให้มีเสถียรภาพ ได้แก่ ผลไม้ ยางพารา และผลิตอื่น ๆ ทางด้านการเกษตร	ราคาผลผลิตทางการเกษตรตกต่ำ เนื่องจาก ๑.๑ ผลผลิตไม่ได้คุณภาพ ๑.๒ เกษตรกรขาดความรู้ความเข้าใจ ๑.๓ ขาดอำนาจการต่อรองจากตลาดภายนอก	๑.๑ อบรมให้ความรู้แก่เกษตรการให้รู้แนวทางในการผลิตครบวงจร ๑.๒ รวมกลุ่มเพื่อตกลงราคาจากพ่อค้าคนกลาง ๑.๓ เพิ่มช่องทางการจำหน่าย ๑.๔ เปิดโอกาสให้เกษตรกรเข้าถึงแหล่งเงินทุนในการประกอบอาชีพ

ตำบล	ประเด็นปัญหา/ความต้องการ	สาเหตุของปัญหา/ความต้องการ	แนวทางแก้ไข
ลานสกา(ต่อ)	๒. ปัญหาความขัดแย้งเรื่องกรรมสิทธิ์ในที่ดินทำกินของราษฎรกับที่ดินของรัฐ อยากให้มีการวางแนวทางการบริหารจัดการระบบที่ดินอย่างชัดเจน มีส่วนร่วมและประชาชนเข้าใจและเข้าถึงข้อมูล	แนวเขตที่ดินของรัฐ กับเขตที่ดินของราษฎรไม่ชัดเจน ประชาชนไม่ได้รับรู้ข้อมูลแนวเขตทำให้เกิดการบุกรุกที่ดินของรัฐเพิ่มขึ้น ประกอบกับราคาผลผลิตที่ปลูกบนภูเขามีคุณภาพและราคาสูงเป็นแรงผลักดันให้ราษฎรเข้าไปบุกรุกแนวเขตที่ดินเพื่อปลูกผลไม้ (มังคุด ทุเรียน) เพิ่มขึ้น	๒.๑ นำโครงการ One Map มาใช้ให้เกิดประโยชน์อย่างจริงจัง จัดทำแนวเขตที่ดินของรัฐให้สามารถมองเห็นได้ชัดเจน รับรู้ได้ทั่วถึง ๒.๒ บังคับใช้กฎหมายอย่างเคร่งครัดและต่อเนื่อง กับผู้กระทำผิดทุกกลุ่ม อย่างเท่าเทียมเสมอภาคและได้มาตรฐาน
	๓. ปัญหาขาดแคลนแหล่งกักเก็บน้ำเพื่อการอุปโภค บริโภค	อำเภอลานสกา เป็นพื้นที่ต้นน้ำ ไม่มีพื้นที่เก็บกักน้ำปริมาณมาก เมื่อฝนแล้งจึงทำให้เกิดปัญหาขาดแคลนน้ำเพื่ออุปโภคและบริโภค อาจเกิดปัญหาการแย่งน้ำเกิดขึ้นในอนาคต	๓.๑ สร้างฝายชะลอน้ำที่ไม่กระทบต่อสิ่งแวดล้อมและวิถีชีวิตของคนในชุมชน ๓.๒ สร้างจิตสำนึกให้คนในชุมชนรู้จักพึ่งตนเอง สร้างแหล่งเก็บกักน้ำไว้ใช้ภายในครัวเรือนให้เพียงพอตลอดปี (เช่น จัดหาภาชนะรองรับน้ำในฤดูฝน, ใช้น้ำอย่างประหยัด เป็นต้น)
	๔. ปัญหาภัยพิบัติจากธรรมชาติ ได้แก่ น้ำท่วม น้ำแล้ง ดินโคลนถล่ม ลมพายุ ฯลฯ	สภาพพื้นที่ของอำเภอลานสกา เป็นที่ลาดชัน ในฤดูฝน จะเกิดน้ำป่าไหลหลาก น้ำกัดเซาะแนวตลิ่ง และที่ดินทำกินของราษฎร เกิดดินโคลนถล่ม ในฤดูแล้งจะเกิดปัญหาการขาดแคลนน้ำ	๔.๑ จัดทำพนังกั้นน้ำและคันคลองป้องกันการกัดเซาะตลิ่ง ๔.๒ ปลูกไม้ริมน้ำที่มีคุณสมบัติยึดหน้าดิน ลดการพังทลายของดิน ตลอดแนวลำคลอง ห้วย เช่น ต้นไทร
	๕. การคมนาคมที่ไม่สะดวก	ถนน สะพาน มีสภาพชำรุด	มีการปรับปรุง ก่อนสร้างถนน คสล.สะพาน
	๖. ขาดแคลนน้ำในฤดูแล้ง	น้ำมีไม่เพียงพอกับความต้องการ	ก่อสร้างประปาหมู่บ้าน
	๗.การพังทลายของตลิ่ง	น้ำท่วม น้ำล้นตลิ่ง น้ำป่าไหลหลาก	ก่อสร้างกันคลองป้องกันแนวตลิ่ง
	๘.ภูมิทัศน์และสภาพแวดล้อมที่ไม่สวยงาม	ภูมิทัศน์และสภาพแวดล้อมขาดการปรับปรุงอย่างต่อเนื่อง	มีการปรับปรุงภูมิทัศน์อย่างต่อเนื่อง

ตำบล	ประเด็นปัญหา/ความต้องการ	สาเหตุของปัญหา/ความต้องการ	แนวทางแก้ไข
	๙. มีสารพิษตกค้างในพืชผักการเกษตร	ประชาชนยังใช้สารเคมีทางการเกษตร	ให้ความรู้ความเข้าใจกับประชาชน
	๑๐. พนักงานทิ้งระยะห่างในการออกเก็บขยะ	อยากให้การรวมกลุ่มเกษตรอินทรีในชุมชน	อยากให้การรวมกลุ่มเกษตรอินทรีในชุมชน
	๑๑. น้ำไม่เพียงพอในฤดูแล้ง	ขาดที่กักเก็บน้ำ	เทศบาลได้ดำเนินการสร้างหอถัง
	๑๒. เรื่องที่ดินทำกิน	มีปัญหาเอกสารสิทธิ์	
ท่าดี	๑. ปัญหาราคาผลผลิตทางการเกษตรตกต่ำ อยากให้มีระบบการประกันราคาผลผลิตทางการเกษตรของเกษตรกรให้มีเสถียรภาพ ได้แก่ ผลไม้ ยางพารา และผลิตอื่น ๆ ทางด้านการเกษตร	ราคาผลผลิตทางการเกษตรตกต่ำ เนื่องจาก ๑.๑ ผลผลิตไม่ได้คุณภาพ ๑.๒ เกษตรกรขาดความรู้ความเข้าใจ ๑.๓ ขาดอำนาจการต่อรองจากตลาดภายนอก	๑.๑ อบรมให้ความรู้แก่เกษตรการให้รู้แนวทางในการผลิตครบวงจร ๑.๒ รวมกลุ่มเพื่อตกลงราคาจากพ่อค้าคนกลาง ๑.๓ เพิ่มช่องทางการจำหน่าย ๑.๔ เปิดโอกาสให้เกษตรกรเข้าถึงแหล่งเงินทุนในการประกอบอาชีพ
	๒. ปัญหาความขัดแย้งเรื่องกรรมสิทธิ์ในที่ดินทำกินของราษฎรกับที่ดินของรัฐ อยากให้มีการวางแนวทางการบริหารจัดการระบบที่ดินอย่างชัดเจน มีส่วนร่วมและประชาชนเข้าใจและเข้าถึงข้อมูล	แนวเขตที่ดินของรัฐ กับเขตที่ดินของราษฎรไม่ชัดเจน ประชาชนไม่ได้รับรู้ข้อมูลแนวเขตทำให้เกิดการบุกรุกที่ดินของรัฐเพิ่มขึ้น ประกอบกับราคาผลผลิตที่ปลูกบนภูเขามีคุณภาพและราคาสูงเป็นแรงผลักดันให้ราษฎรเข้าไปบุกรุกแนวเขตที่ดินเพื่อปลูกผลไม้ (มังคุด ทุเรียน) เพิ่มขึ้น	๒.๑ นำโครงการ One Map มาใช้ให้เกิดประโยชน์อย่างจริงจัง จัดทำแนวเขตที่ดินของรัฐให้สามารถมองเห็นได้ชัดเจน รับรู้ได้ทั่วถึง ๒.๒ บังคับใช้กฎหมายอย่างเคร่งครัดและต่อเนื่อง กับผู้กระทำผิดทุกกลุ่ม อย่างเท่าเทียมเสมอภาคและได้มาตรฐาน
	๓. ปัญหาขาดแคลนแหล่งกักเก็บน้ำเพื่อการอุปโภค บริโภค	อำเภอลานสกา เป็นพื้นที่ต้นน้ำ ไม่มีพื้นที่เก็บกักน้ำปริมาณมาก เมื่อฝนแล้งจึงทำให้เกิดปัญหาขาดแคลนน้ำเพื่ออุปโภคและบริโภค อาจเกิดปัญหาการแย่งน้ำเกิดขึ้นในอนาคต	๓.๑ สร้างฝายชะลอน้ำที่ไม่กระทบต่อสิ่งแวดล้อมและวิถีชีวิตของคนในชุมชน ๓.๒ สร้างจิตสำนึกให้คนในชุมชนรู้จักพึ่งตนเอง สร้างแหล่งเก็บกักน้ำไว้ใช้ภายในครัวเรือนให้เพียงพอตลอดปี (เช่น จัดหาภาชนะรองรับน้ำในฤดูฝน, ใช้น้ำอย่างประหยัด เป็นต้น)

ตำบล	ประเด็นปัญหา/ความต้องการ	สาเหตุของปัญหา/ความต้องการ	แนวทางแก้ไข
ท่าดี (ต่อ)	๔. ปัญหาภัยพิบัติจากธรรมชาติ ได้แก่ น้ำท่วม น้ำแล้ง ดินโคลนถล่ม ลมพายุ ฯลฯ	สภาพพื้นที่ของอำเภอลานสกา เป็นที่ลาดชัน ในฤดูฝน จะเกิดน้ำป่าไหลหลาก น้ำกัดเซาะแนวตลิ่ง และที่ดินทำกินของราษฎร เกิดดินโคลนถล่ม ในฤดูแล้งจะเกิดปัญหาการขาดแคลนน้ำ	๔.๑ จัดทำพนังกั้นน้ำและคันคลองป้องกันการกัดเซาะตลิ่ง ๔.๒ ปลูกไม้ริมน้ำที่มีคุณสมบัติยึดหน้าดิน ลดการพังทลายของดิน ตลอดแนวลำคลอง ห้วย เช่น ต้นไทร
กำโลน	๑. ปัญหาราคาผลผลิตทางการเกษตรตกต่ำ อยากให้มีระบบการประกันราคาผลผลิตทางการเกษตรของเกษตรกรให้มีเสถียรภาพ ได้แก่ ผลไม้ ยางพารา และผลิตอื่น ๆ ทางด้านการเกษตร	ราคาผลผลิตทางการเกษตรตกต่ำ เนื่องจาก ๑.๑ ผลผลิตไม่ได้คุณภาพ ๑.๒ เกษตรกรขาดความรู้ความเข้าใจ ๑.๓ ขาดอำนาจการต่อรองจากตลาดภายนอก	๑.๑ อบรมให้ความรู้แก่เกษตรการให้รู้แนวทางในการผลิตครบวงจร ๑.๒ รวมกลุ่มเพื่อตกลงราคาจากพ่อค้าคนกลาง ๑.๓ เพิ่มช่องทางการจำหน่าย ๑.๔ เปิดโอกาสให้เกษตรกรเข้าถึงแหล่งเงินทุนในการประกอบอาชีพ
	๒. ปัญหาความขัดแย้งเรื่องกรรมสิทธิ์ในที่ดินทำกินของราษฎรกับที่ดินของรัฐ อยากให้มีการวางแนวทางการบริหารจัดการระบบที่ดินอย่างชัดเจน มีส่วนร่วมและประชาชนเข้าใจและเข้าถึงข้อมูล	แนวเขตที่ดินของรัฐ กับเขตที่ดินของราษฎรไม่ชัดเจน ประชาชนไม่ได้รับรู้ข้อมูลแนวเขตทำให้เกิดการบุกรุกที่ดินของรัฐเพิ่มขึ้น ประกอบกับราคาผลผลิตที่ปลูกบนภูเขามีคุณภาพและราคาสูงเป็นแรงผลักดันให้ราษฎรเข้าไปบุกรุกแนวเขตที่ดินเพื่อปลูกผลไม้ (มังคุด ทุเรียน) เพิ่มขึ้น	๒.๒ นำโครงการ One Map มาใช้ให้เกิดประโยชน์อย่างจริงจัง จัดทำแนวเขตที่ดินของรัฐให้สามารถมองเห็นได้ชัดเจน รับรู้ได้ทั่วถึง ๒.๓ บังคับใช้กฎหมายอย่างเคร่งครัดและต่อเนื่อง กับผู้กระทำผิดทุกกลุ่ม อย่างเท่าเทียมเสมอภาคและได้มาตรฐาน
	๓. ปัญหาขาดแคลนแหล่งกักเก็บน้ำเพื่อการอุปโภค บริโภค	อำเภอลานสกา เป็นพื้นที่ต้นน้ำ ไม่มีพื้นที่เก็บกักน้ำปริมาณมาก เมื่อฝนแล้งจึงทำให้เกิดปัญหาขาดแคลนน้ำเพื่ออุปโภคและบริโภค อาจเกิดปัญหาการแย่งน้ำเกิดขึ้นในอนาคต	๓.๑ สร้างฝายชะลอน้ำที่ไม่กระทบต่อสิ่งแวดล้อมและวิถีชีวิตของคนในชุมชน ๓.๒ สร้างจิตสำนึกให้คนในชุมชนรู้จักพึ่งตนเอง สร้างแหล่งเก็บกักน้ำไว้ใช้ภายในครัวเรือนให้เพียงพอตลอดปี (เช่น จัดหาภาชนะรองรับน้ำในฤดูฝน, ใช้น้ำอย่างประหยัด เป็นต้น)

ตำบล	ประเด็นปัญหา/ความต้องการ	สาเหตุของปัญหา/ความต้องการ	แนวทางแก้ไข
กำโลน(ต่อ)	๔. ปัญหาภัยพิบัติจากธรรมชาติ ได้แก่ น้ำท่วม น้ำแล้ง ดินโคลนถล่ม ลมพายุ ฯลฯ	สภาพพื้นที่ของอำเภอลานสกา เป็นที่ลาดชัน ในฤดูฝน จะเกิดน้ำป่าไหลหลาก น้ำกัดเซาะแนวตลิ่ง และที่ดินทำกินของราษฎร เกิดดินโคลนถล่ม ในฤดูแล้งจะเกิดปัญหาการขาดแคลนน้ำ	๔.๑ จัดทำพนังกั้นน้ำและคันคลองป้องกันการกัดเซาะตลิ่ง ๔.๒ ปลูกไม้ริมน้ำที่มีคุณสมบัติยึดหน้าดิน ลดการพังทลายของดิน ตลอดแนวลำคลอง ห้วย เช่น ต้นไทร
	๕. ปัญหาเอกสารสิทธิ์	ที่ดินทำกินยุในเขตอุทยาน	
	๖. ฝายกั้นน้ำ (พังชำรุด)	เกิดจากภัยธรรมชาติ	
	๗. ขาดแคลนน้ำใช้ช่วงหน้าแล้ง	ช่วงฤดูแล้งแห้ง ไม่มีแหล่งน้ำ	ปรับปรุงระบบประปา
	๘. ไม่ได้รับความสะดวกในการสัญจรถนนสายวัดจันทร์-วัดโคกฯ	ถนนชำรุด	ปรับปรุงถนน
	๙. สะพานวัดจันทร์-วัดโคกฯ ขับรถสวนทางลำบาก	สะพานคับแคบ	ขยายสะพาน
	๑๐. อาจเกิดอันตราย อุบัติเหตุการพลัดตกคูระบายน้ำ	ไม่มีฝาปิด	จัดหาฝาปิด
	๑๑. พัฒนาพื้นที่สาธารณะเป็นสถานที่พักผ่อน	ที่สาธารณะว่างเปล่าไม่ได้ใช้ประโยชน์	ปรับปรุงภูมิทัศน์ศาลาริมคลอง
	๑๒. เกิดเหตุอาชญากรรม บ่อยครั้งและหาคนผิดไม่ได้	ไม่มีกล้องวงจรปิด	ติดตั้งกล้องวงจรปิด
	๑๓. น้ำกัดเซาะตลิ่ง พื้นที่ชาวบ้านเสียหาย	ริมตลิ่งเป็นดิน/ทราย ไม่มีความแข็งแรง	ก่อสร้างเคเบี้ยนริมคลอง
	๑๔. อาจเกิดอุบัติเหตุหรืออาชญากรรมบริเวณถนน	แสงสว่างไม่เพียงพอ	ติดตั้งไฟฟ้าสาธารณะ
	๑๕. น้ำกัดเซาะตลิ่ง พื้นที่ชาวบ้านเสียหาย	ริมตลิ่งเป็นดิน/ทราย ไม่มีความแข็งแรง	ก่อสร้างเคเบี้ยนริมคลอง
	๑๖. อาจเกิดอุบัติเหตุหรืออาชญากรรมบริเวณถนน	แสงสว่างเพียงพอ	ติดตั้งไฟฟ้าสาธารณะ

ตำบล	ประเด็นปัญหา/ความต้องการ	สาเหตุของปัญหา/ความต้องการ	แนวทางแก้ไข
กำโลน(ต่อ)	๑๗. น้ำกัดเซาะตลิ่งพื้นที่ชาวบ้านเสียหาย	ริมตลิ่งเป็นดิน/ทราย ไม่มีความแข็งแรง	ก่อสร้างเคเบี้ยนริมคลอง
	๑๘. ประชาชนไม่ได้รับความสะดวกในการสัญจร	ถนนชำรุดเสียหาย ไม่มีถนนที่ได้มาตรฐาน	ซ่อมแซม/ก่อสร้างถนน
	๑๙. เกิดเหตุอาชญากรรมบ่อยครั้งและหาตัวคนผิดไม่ได้	ไม่มีกล้องวงจรปิด	ติดตั้งกล้องวงจรปิด
	๒๐. ชาวบ้านไม่รู้ข้อมูลข่าวสารอย่างทั่วถึง	ขาดเครื่องมือการประชาสัมพันธ์	ขยายเขตเสียงตามสาย
	๒๑. กลุ่มอาชีพในหมู่บ้านยังไม่เป็นที่รู้จัก	ไม่มีการประชาสัมพันธ์	ทำป้ายประชาสัมพันธ์
	๒๒. ช่วงฝนตกน้ำระบายไม่ทัน	ไม่มีรางระบายน้ำ	ก่อสร้างรางระบายน้ำ
	๒๓. อยากให้ชาวบ้านมีสถานที่ออกกำลังกาย	ประชาชนมีปัญหาสุขภาพมากขึ้น	ปรับปรุงภูมิทัศน์เป็นสถานที่ออกกำลังกาย
	๒๔. ต้องการสถานที่ทำกิจกรรมหมู่บ้าน	สถานที่เดิมคับแคบ	ต่อเติมศาลาเอกประสงค์
	๒๖. เกษตรกรไม่มีสถานที่จำหน่ายสินค้าทางการเกษตรเป็นหลักแหล่ง	ไม่มีจุดรับซื้อกลาง	จัดสร้างจุดรับซื้อสินค้าทางการเกษตร
	๒๗. ประชาชนไม่สะดวกในการข้ามคลอง	ไม่มีสะพานที่มีมาตรฐาน	ก่อสร้างสะพาน
	๒๘. พื้นที่ริมคลองเกะกะไม่สวยงาม	ไม่มีการตกแต่งพื้นที่	ปรับปรุงภูมิทัศน์ริมคลอง
	๒๙. พืชผลทางการเกษตรมีสารปนเปื้อน	ราคาสินค้าเกษตรราคาแพง	อบรมการทำน้ำหมักชีวภาพ
	๓๐. มีการบุกรุกพื้นที่อุทยาน	ประชาชนไม่เข้าใจหลักเกณฑ์ที่ชัดเจน	ให้ความรู้เรื่องที่ดินทำกิน
	๓๑. ห้องน้ำสาธารณะไม่เพียงพอต่อจำนวนนักท่องเที่ยว	ไม่มีห้องน้ำสาธารณะ	ก่อสร้างห้องน้ำสาธารณะและปรับปรุงห้องน้ำเดิม
	๓๒. นักท่องเที่ยวหลงทาง	ไม่มีป้ายบอกทาง	จัดทำป้ายบอกทาง
	๓๓. ชาวบ้านอยากสร้างจุดสนใจทางการท่องเที่ยว	มีจุดสนใจคือสะพานส่งผลให้การจราจรติดขัด	สร้างหอนาฬิกาหน้าวัดคีรีวง
	๓๔. ชาวบ้านมีรายได้น้อย	ขาดความรู้เรื่องอาชีพเสริม	อบรมอาชีพเสริม

ตำบล	ประเด็นปัญหา/ความต้องการ	สาเหตุของปัญหา/ความต้องการ	แนวทางแก้ไข
ขุนทะเล	๑. ปัญหาราคาผลผลิตทางการเกษตรตกต่ำ อยากให้มีระบบการประกันราคาผลผลิตทางการเกษตรของเกษตรกรให้มีเสถียรภาพ ได้แก่ ผลไม้ ยางพารา และผลิตอื่น ๆ ทางด้านการเกษตร	ราคาผลผลิตทางการเกษตรตกต่ำ เนื่องจาก ๑.๑ ผลผลิตไม่ได้คุณภาพ ๑.๒ เกษตรกรขาดความรู้ความเข้าใจ ๑.๓ ขาดอำนาจการต่อรองจากตลาดภายนอก	๑.๑ อบรมให้ความรู้แก่เกษตรการให้รู้แนวทางในการผลิตครบวงจร ๑.๒ รวมกลุ่มเพื่อตกลงราคาจากพ่อค้าคนกลาง ๑.๓ เพิ่มช่องทางการจำหน่าย ๑.๔ เปิดโอกาสให้เกษตรกรเข้าถึงแหล่งเงินทุนในการประกอบอาชีพ
	๒. ปัญหาขาดแคลนแหล่งกักเก็บน้ำเพื่อการอุปโภค บริโภค	อำเภอลานสกา เป็นพื้นที่ต้นน้ำ ไม่มีพื้นที่เก็บกักน้ำปริมาณมาก เมื่อฝนแล้งจึงทำให้เกิดปัญหาขาดแคลนน้ำเพื่ออุปโภคและบริโภค อาจเกิดปัญหาการแย่งน้ำเกิดขึ้นในอนาคต	๒.๑ สร้างฝายชะลอน้ำที่ไม่กระทบต่อสิ่งแวดล้อมและวิถีชีวิตของคนในชุมชน ๒.๒ สร้างจิตสำนึกให้คนในชุมชนรู้จักพึ่งตนเอง สร้างแหล่งเก็บกักน้ำไว้ใช้ภายในครัวเรือนให้เพียงพอตลอดปี (เช่น จัดหาภาชนะรองรับน้ำในฤดูฝน, ใช้น้ำอย่างประหยัด เป็นต้น)
	๓. ปัญหาภัยพิบัติจากธรรมชาติ ได้แก่ น้ำท่วม น้ำแล้ง ดินโคลนถล่ม ลมพายุ ฯลฯ	สภาพพื้นที่ของอำเภอลานสกา เป็นที่ลาดชัน ในฤดูฝน จะเกิดน้ำป่าไหลหลาก น้ำกัดเซาะแนวตลิ่ง และที่ดินทำกินของราษฎร เกิดดินโคลนถล่ม ในฤดูแล้งจะเกิดปัญหาการขาดแคลนน้ำ	๓.๑ จัดทำพนังกั้นน้ำและคันคลองป้องกันการกัดเซาะตลิ่ง ๓.๒ ปลูกไม้ริมน้ำที่มีคุณสมบัติยึดหน้าดิน ลดการพังทลายของดิน ตลอดแนวลำคลอง ห้วย เช่น ต้นไทร
	๔.ปัญหาสาธารณูปโภคและโครงสร้างพื้นที่	เกิดปัญหาอุทกภัย น้ำท่วมหนัก ทำให้ถนนโดนกันเซาะ ชำรุด เสียหาย	ปรับปรุงซ่อมถนน

๑.๖ ผลการพัฒนาและแก้ไขปัญหาสำคัญของอำเภอในช่วงที่ผ่านมา พ.ศ.๒๕๖๔-๒๕๖๕

อำเภอลานสกา ได้รับการจัดสรรงบประมาณประจำปีงบประมาณ พ.ศ. ๒๕๖๔-๒๕๖๕ จำนวน ๔๗ โครงการ รวมงบประมาณ ๘๓,๗๒๙,๗๔๑ บาท ดังนี้

ที่	ประเด็นยุทธศาสตร์	แหล่งงบประมาณ					พื้นที่ดำเนินการ (หมู่ที่/ตำบล)	หน่วยรับผิดชอบ
		โครงการที่ใช้งบประมาณตามนโยบายพิเศษของรัฐบาล	โครงการที่ใช้งบประมาณของงบจังหวัด	โครงการที่ใช้งบประมาณของหน่วยงาน (งบ Function) ที่ดำเนินการในส่วนภูมิภาค	โครงการที่ใช้งบประมาณขององค์กรปกครองส่วนท้องถิ่น	โครงการที่ใช้งบประมาณของเอกชน		
		ได้รับการจัดสรร (บาท)	ได้รับการจัดสรร (บาท)	ได้รับการจัดสรร(บาท)	ได้รับการจัดสรร (บาท)	ได้รับการจัดสรร (บาท)		
ประเด็นยุทธศาสตร์ ที่ ๑ การบริหารจัดการการเกษตรที่มีคุณภาพและครบวงจร								
๑.	โครงการต่อยอดกลุ่มทำเครื่องแกงบ้านวัดโคก			๑๔๒,๓๗๑			ม.๒ ต.กำโลน	สนง.เกษตร อ.ลานสกา
๒.	โครงการปลูกดาวเรืองเพื่อสร้างรายได้			๑๐๒,๐๐๐			ม.๙ ต.ขุนทะเล	สนง.เกษตร อ.ลานสกา
๓	โครงการเพิ่มศักยภาพผลผลิตและรายได้แก่เกษตรกรกลุ่มเพาะเห็ดนางฟ้า ตำบลขุนทะเล			๗๗๘,๔๐๐			ม.๙ ต.ขุนทะเล	สนง.เกษตร อ.ลานสกา
๔	โครงการส่งเสริมอาชีพและรายได้กลุ่มเกษตรกรตำบลท่าดี				๑,๑๘๒,๕๐๐		ม.๑,๔ ต.ท่าดี	ทปค.อ.ลานสกา
๕	โครงการเพิ่มประสิทธิภาพการผลิตพืชเศรษฐกิจ (ไม้ผล พริกไทย)				๖๕๙,๐๐๐		ม.๑ ต.ลานสกา	ทปค.อ.ลานสกา
๖	โครงการก่อสร้างถนนคอนกรีตเสริมเหล็กซอยยางทอง หมู่ที่ ๒ ตำบลกำโลน			๒๑๕,๐๐๐			ม.๒ ต.กำโลน	ทปค.อ.ลานสกา
๗	ขุดอ่างเก็บน้ำคลองท่าดี หมู่ที่ ๓ บ้านย่านยาว ตำบลกำโลน	๕๐๐,๐๐๐					ม.๓ ต.กำโลน	ทปค.อ.ลานสกา

ที่	ประเด็นยุทธศาสตร์	แหล่งงบประมาณ					พื้นที่ดำเนินการ (หมู่ที่/ตำบล)	หน่วยรับผิดชอบ
		โครงการที่ใช้งบประมาณตามนโยบายพิเศษของรัฐบาล	โครงการที่ใช้งบประมาณของงบจังหวัด	โครงการที่ใช้งบประมาณของหน่วยงาน (งบ Function) ที่ดำเนินการในส่วนภูมิภาค	โครงการที่ใช้งบประมาณขององค์กรปกครองส่วนท้องถิ่น	โครงการที่ใช้งบประมาณของเอกชน		
		ได้รับการจัดสรร (บาท)	ได้รับการจัดสรร (บาท)	ได้รับการจัดสรร(บาท)	ได้รับการจัดสรร (บาท)	ได้รับการจัดสรร (บาท)		
๘	ก่อสร้างคูระบายน้ำ คสล.ข้างที่ว่าการอำเภอลานกา			๓๖๗,๐๐๐			ม.๑ ต.เขาแก้ว	ทปค.อ.ลานสกา
๙	ปรับปรุงแหล่งน้ำประปาชุมชนบ้านท่านุ้ย หมู่ที่ ๑ ตำบลเขาแก้ว	๒๗๐,๐๐๐					ม.๑ ต.เขาแก้ว	ทปค.อ.ลานสกา
๑๐	ปรับปรุงแหล่งน้ำประปาชุมชนบ้านปลั๊กอ้ายขาว หมู่ที่ ๓ บ้านคีรีกันทร์ ตำบลเขาแก้ว	๓๒๕,๗๐๐					ม.๓ ต.เขาแก้ว	ทปค.อ.ลานสกา
๑๑	ปรับปรุงประปาหมู่บ้าน ซอยยวก หมู่ที่ ๒ ตำบลเขาแก้ว	๓๑๓,๗๐๐					ม.๒ ต.เขาแก้ว	ทปค.อ.ลานสกา
๑๒	ขยายแนวเขตประปาชุมชนบ้านในแหนบ หมู่ที่ ๖ บ้านอ่าวอ้ายไทร ตำบลเขาแก้ว	๒๐๕,๐๐๐					ม.๖ ต.เขาแก้ว	ทปค.อ.ลานสกา
๑๓	ปรับปรุงเสริมผิวจราจรพาราแอสฟัลต์คอนกรีต สายตาหมอ หมู่ที่ ๖ (ปี ๒๕๖๓)				๙๕๑,๖๐๐		ม.๖ ต.ขุนทะเล	กองช่าง
๑๔	ปรับปรุงเสริมผิวจราจรพาราแอสฟัลต์คอนกรีตเสริมเหล็ก สายวัดสอ-ชลประทาน หมู่ที่ ๓ (ปี ๒๕๖๓)				๔๐๕,๐๐๐		ม.๓ ต.ขุนทะเล	กองช่าง
๑๕	ปรับปรุงเสริมผิวจราจรพาราแอสฟัลต์คอนกรีต สายบ่อทราย-ราษฎร์บำรุง หมู่ที่ ๖,๗ (ปี ๒๕๖๓)				๗,๗๑๐,๐๐๐		ม.๖,๗ ต.ขุนทะเล	กองช่าง

ที่	ประเด็นยุทธศาสตร์	แหล่งงบประมาณ					พื้นที่ดำเนินการ (หมู่ที่/ตำบล)	หน่วยรับผิดชอบ
		โครงการที่ใช้งบประมาณตามนโยบายพิเศษของรัฐบาล	โครงการที่ใช้งบประมาณของงบจังหวัด	โครงการที่ใช้งบประมาณของหน่วยงาน (งบ Function) ที่ดำเนินการในส่วนภูมิภาค	โครงการที่ใช้งบประมาณขององค์กรปกครองส่วนท้องถิ่น	โครงการที่ใช้งบประมาณของเอกชน		
		ได้รับการจัดสรร (บาท)	ได้รับการจัดสรร (บาท)	ได้รับการจัดสรร(บาท)	ได้รับการจัดสรร (บาท)	ได้รับการจัดสรร (บาท)		
๑๖	ปรับปรุงเสริมผิวจราจรพาราแอสฟัลต์คอนกรีตเสริมเหล็ก สายลุ่มเตย-นามะพร้าว หมู่ที่ ๒ (ปี ๒๕๖๓)				๔๐๕,๐๐๐		ม.๒ ต.ขุนทะเล	กองช่าง
๑๗	ก่อสร้างถนนคอนกรีตเสริมเหล็กรหัสทางหลวงท้องถิ่น นศ.ถ.๙๗-๐๒๕ สาย อบต.แดง –สุวรรณชัย หมู่ที่ ๑ ตำบลท่าดี				๔๘๖,๐๐๐		หมู่ที่ ๑ ตำบลท่าดี	กองช่าง อบต.ท่าดี
๑๘	ก่อสร้างถนนคอนกรีตเสริมเหล็กรหัสทางหลวงท้องถิ่น นศ.ถ.๙๗-๐๒๙ สายอิศรา หมู่ที่ ๒ ตำบลท่าดี				๑๕๕,๐๐๐		หมู่ที่ ๒ ตำบลท่าดี	กองช่าง อบต.ท่าดี
๑๙	ก่อสร้างถนนคอนกรีตเสริมเหล็กรหัสทางหลวงท้องถิ่น นศ.ถ.๙๗-๐๔๓ สายวังยางหมู่ที่ ๓ ตำบลท่าดี				๓๙๑,๐๐๐		หมู่ที่ ๓ ตำบลท่าดี	กองช่าง
๒๐	ก่อสร้างถนนคอนกรีตเสริมเหล็กรหัสทางหลวงท้องถิ่น นศ.ถ.๙๗-๐๕๗ สาย เขาไคร หมู่ที่ ๓ ตำบลท่า)				๔๔๖,๐๐๐		หมู่ที่ ๓ ตำบลท่าดี	อบต.ท่าดี
๒๑	ก่อสร้างถนนคอนกรีตเสริมเหล็กรหัสทางหลวงท้องถิ่น นศ.ถ.๙๗-๐๖๑ สายหนองยาว หมู่ที่ ๔ ตำบลท่าดี				๒๓๐,๐๐๐		หมู่ที่ ๔ ตำบลท่าดี	กองช่าง

ที่	ประเด็นยุทธศาสตร์	แหล่งงบประมาณ					พื้นที่ดำเนินการ (หมู่ที่/ตำบล)	หน่วยรับผิดชอบ
		โครงการที่ใช้งบประมาณตามนโยบายพิเศษของรัฐบาล	โครงการที่ใช้งบประมาณของงบจังหวัด	โครงการที่ใช้งบประมาณของหน่วยงาน (งบ Function) ที่ดำเนินการในส่วนภูมิภาค	โครงการที่ใช้งบประมาณขององค์กรปกครองส่วนท้องถิ่น	โครงการที่ใช้งบประมาณของเอกชน		
		ได้รับการจัดสรร (บาท)	ได้รับการจัดสรร (บาท)	ได้รับการจัดสรร(บาท)	ได้รับการจัดสรร (บาท)	ได้รับการจัดสรร (บาท)		
๒๒	ก่อสร้างถนนคอนกรีตเสริมเหล็กรหัสทางหลวงท้องถิ่น นศ.ถ.๙๗-๐๖๕ สายดอนขาม หมู่ที่ ๕ ตำบลท่า				๔๙๗,๐๐๐		หมู่ที่ ๕ ตำบลท่าดี	กองช่าง
๒๓	ก่อสร้างถนนคอนกรีตเสริมเหล็กรหัสทางหลวงท้องถิ่น นศ.ถ.๙๗-๐๖๖ สายวัดมะขาม – ห้วยจังหด หมู่ที่ ๕ ตำบลท่าดี				๔๕๐,๐๐๐		หมู่ที่ ๕ ตำบลท่าดี	กองช่าง
๒๔	ก่อสร้างถนนคอนกรีตเสริมเหล็กรหัสทางหลวงท้องถิ่น นศ.ถ.๙๗-๐๗๐ สายบินหลา หมู่ที่ ๖ ตำบลท่าดี				๒๖๓,๐๐๐		หมู่ที่ ๖ ตำบลท่าดี	กองช่าง
๒๕	ก่อสร้างถนนคอนกรีตเสริมเหล็กรหัสทางหลวงท้องถิ่น นศ.ถ.๙๗-๐๗๑ สายบินหลา หมู่ที่ ๖ ตำบลท่าดี				๔๘๗,๐๐๐		หมู่ที่ ๖ ตำบลท่าดี	กองช่าง
๒๖	ก่อสร้างถนนคอนกรีตเสริมเหล็กรหัสทางหลวงท้องถิ่น นศ.ถ.๙๗-๐๗๕ สายสันยูง – ตออ้อย หมู่ที่ ๗ ตำบลท่า				๔๗๓,๐๐๐		หมู่ที่ ๗ ตำบลท่าดี	กองช่าง
๒๗	ปรับปรุงซ่อมแซมผิวจราจรแบบแอสฟัลท์ติกคอนกรีตรหัสทางหลวงท้องถิ่น นศ.ถ.๙๗-๐๐๑ สายดินดอน – ป่าตอ หมู่ที่ ๓ ต.ท่าดี				๕,๑๙๐,๐๐๐		หมู่ที่ ๓ ตำบลท่าดี	กองช่าง
๒๘	ปรับปรุงถนนคอนกรีตเสริมเหล็กรหัสทางหลวงท้องถิ่น นศ.ถ.๙๗-๐๒๑ สายศาลาขี้เหล็ก – นาห้วยคุด หมู่ที่ ๖ ตำบลท่าดี				๔๑๐,๐๐๐		หมู่ที่ ๓ ตำบลท่าดี	กองช่าง

ที่	ประเด็นยุทธศาสตร์	แหล่งงบประมาณ					พื้นที่ดำเนินการ (หมู่ที่/ตำบล)	หน่วยรับผิดชอบ
		โครงการที่ใช้งบประมาณตามนโยบายพิเศษของรัฐบาล	โครงการที่ใช้งบประมาณของงบจังหวัด	โครงการที่ใช้งบประมาณของหน่วยงาน (งบ Function) ที่ดำเนินการในส่วนภูมิภาค	โครงการที่ใช้งบประมาณขององค์กรปกครองส่วนท้องถิ่น	โครงการที่ใช้งบประมาณของเอกชน		
		ได้รับการจัดสรร (บาท)	ได้รับการจัดสรร (บาท)	ได้รับการจัดสรร(บาท)	ได้รับการจัดสรร (บาท)	ได้รับการจัดสรร (บาท)		
๒๙	ก่อสร้างถนนคอนกรีตเสริมเหล็กรหัสทางหลวงท้องถิ่น นศ.ถ.๙๗-๐๐๒ สายนาหวาย – ในหยวด หมู่ที่ ๔ บ้านมะม่วงทอง ตำบลท่าดี				๑,๒๓๔,๕๖๗		หมู่ที่ ๔ ตำบลท่าดี	กองช่าง
๓๐	ก่อสร้างถนนคอนกรีตเสริมเหล็ก รหัสทางหลวงท้องถิ่น นศ.ถ.๙๗-๐๒๐ สายหนองยาว หมู่ที่ ๔ ตำบลท่าดี				๔๗๗,๕๒๓		หมู่ที่ ๔ ตำบลท่าดี	กองช่าง
๓๑	ก่อสร้างถนนคสล.สายคลองมอ ม.๓ (ปี๖๓)				๗๘๙,๐๐๐		ม.๓ ตำบลเขาแก้ว	กองช่าง อบต.เขาแก้ว
๓๒	ก่อสร้างถนนคสล.สายช่องเขา ม.๒ (ปี๖๓)				๙๐๐,๐๐๐		ม.๒ ตำบลเขาแก้ว	กองช่าง อบต.เขาแก้ว
๓๓	ก่อสร้างถนนคสล.สายในแหนบ ม.๖ (ปี๖๓)				๔๘๐,๐๐๐		ม.๖ ตำบลเขาแก้ว	กองช่าง อบต.เขาแก้ว
ประเด็นยุทธศาสตร์ ที่ ๒ การพัฒนาการท่องเที่ยวเชิงอนุรักษ์วัฒนธรรม								
๑	ปรับปรุงภูมิทัศน์จุดชมวิวเขาธง ม.๖				๙๕๑,๐๐๐		ม.๖	อบต.เขาแก้ว
๒	โครงการก่อสร้างถนนคอนกรีตเสริมเหล็กรหัสทางหลวงท้องถิ่น นศ.ถ.๑๖๑-๒ สายคลองหัวนอน หมู่ที่ ๗ บ้านบางน้ำใส ตำบลลานสกา				๓,๘๗๒,๐๐๐		หมู่ที่ ๗	อบต.ลานสกา

ที่	ประเด็นยุทธศาสตร์	แหล่งงบประมาณ					พื้นที่ดำเนินการ (หมู่ที่/ตำบล)	หน่วยรับผิดชอบ
		โครงการที่ใช้งบประมาณตามนโยบายพิเศษของรัฐบาล	โครงการที่ใช้งบประมาณของงบจังหวัด	โครงการที่ใช้งบประมาณของหน่วยงาน (งบ Function) ที่ดำเนินการในส่วนภูมิภาค	โครงการที่ใช้งบประมาณขององค์กรปกครองส่วนท้องถิ่น	โครงการที่ใช้งบประมาณของเอกชน		
		ได้รับการจัดสรร (บาท)	ได้รับการจัดสรร (บาท)	ได้รับการจัดสรร(บาท)	ได้รับการจัดสรร (บาท)	ได้รับการจัดสรร (บาท)		
๓	โครงการปรับปรุงซ่อมแซมเสริมผิวจราจรแอสฟัลท์ติกคอนกรีต รหัสทางหลวง ท้องถิ่น นศ.ถ.๑๖๑-๐๕ สายต้นเงาะ-ในปุด หมู่ที่ ๑ ตำบลลานสกา				๓,๙๔๕,๐๐๐		หมู่ที่ ๑ ตำบลลานสกา	อบต.ลานสกา
ประเด็นยุทธศาสตร์ ที่ ๓ การจัดการทรัพยากรธรรมชาติ สิ่งแวดล้อมและพลังงาน								
๑.	โครงการแก้ไขปัญหาความเดือดร้อนของประชาชนตามแผนชุมชน		๙๒๕,๔๐๐					ทปค.อ.ลานสกา
๒	โครงการก่อสร้างฝายมีชีวิตสี่กั๊ก	๑,๐๐๔,๕๒๐						สนง.เกษตร อ.ลานสกา
๓	โครงการก่อสร้างธนาคารน้ำใต้ดิน ระบบปิด หมู่ที่ ๔ ตำบลลานสกา จำนวน ๕ บ่อ				๕๐,๐๐๐		หมู่ที่ ๔ ตำบลลานสกา	อบต.ลานสกา
๔	โครงการปรับปรุงซ่อมแซม เสริมผิวจราจรแอสฟัลท์ลิกคอนกรีต สายต้นมะม่วง-บางน้ำใส หมู่ที่ ๗ ตำบลลานสกา				๔,๐๐๐,๐๐๐		หมู่ที่ ๗ ตำบลลานสกา	อบต.ลานสกา
ประเด็นยุทธศาสตร์ ที่ ๔ การสร้างความมั่นคงภายในของอำเภอบนพื้นฐานชุมชนเข้มแข็ง								
๑	โครงการศูนย์ดำรงธรรมอำเภอลานสกาเชิงรุก			๑๔๗,๖๐๐				ทปค.อ.ลานสกา

ที่	ประเด็นยุทธศาสตร์	แหล่งงบประมาณ					พื้นที่ดำเนินการ (หมู่ที่/ตำบล)	หน่วยรับผิดชอบ
		โครงการที่ใช้งบประมาณตามนโยบายพิเศษของรัฐบาล	โครงการที่ใช้งบประมาณของงบจังหวัด	โครงการที่ใช้งบประมาณของหน่วยงาน (งบ Function) ที่ดำเนินการในส่วนภูมิภาค	โครงการที่ใช้งบประมาณขององค์กรปกครองส่วนท้องถิ่น	โครงการที่ใช้งบประมาณของเอกชน		
		ได้รับการจัดสรร (บาท)	ได้รับการจัดสรร (บาท)	ได้รับการจัดสรร(บาท)	ได้รับการจัดสรร (บาท)	ได้รับการจัดสรร (บาท)		
๒	โครงการเพิ่มประสิทธิภาพศูนย์ดำรงธรรมหมู่บ้าน			๑๑๗,๕๖๐				ทปค.อ.ลานสกา
๓	โครงการชุดอุปกรณ์ห้องเรียน DLTV ณ ศูนย์พัฒนาเด็ก อบต.ลานสกา				๓๐,๗๐๐			อบต.ลานสกา
๔	วัสดุก่อสร้าง สำหรับก่อสร้างสนามเด็กเล่นสร้างปัญญา (ปี ๒๕๖๓)	๑๖๙,๐๐๐					ศพด. ทต. ขุนทะเล	กองการศึกษา
ประเด็นยุทธศาสตร์ ที่ ๕ การสร้างสังคมแห่งการเรียนรู้และพอเพียง								
๑	โครงการศูนย์เรียนรู้โครงการอันเนื่องมาจากพระราชดำริอำเภอลานสกา			๒,๕๐๐,๐๐๐				ทปค.อ.ลานสกา
๒	โครงการขยายผลโครงการอันเนื่องมาจากพระราชดำริอำเภอลานสกา (ระยะที่ ๑,๒)			๙๐,๐๐๐				ทปค.อ.ลานสกา
๓	โครงการพัฒนาบุคลากรที่ทำการปกครองอำเภอ			๕๐,๐๐๐				ทปค.อ.ลานสกา

สรุปรวมงบประมาณที่อำเภอได้รับการสนับสนุนเพื่อดำเนินโครงการ/กิจกรรมตามแผนพัฒนาอำเภอ ประจำปีงบประมาณ พ.ศ.๒๕๖๔-๒๕๖๕

ลำดับ	แหล่งงบประมาณ	จำนวนโครงการ/กิจกรรม ทั้งหมด (รวมทุกยุทธศาสตร์)	จำนวน (บาท)	หมายเหตุ
๑	โครงการที่ใช้งบประมาณตามนโยบายพิเศษของรัฐบาล	๗	๒,๗๘๗,๙๒๐	
๒	โครงการที่ใช้งบประมาณของงบจังหวัด	๑	๙๒๕,๔๐๐	
๓	โครงการที่ใช้งบประมาณของหน่วยงาน (งบ Function) ที่ดำเนินการในส่วนภูมิภาค	๑๐	๔,๕๑๙,๙๓๑	
๔	โครงการที่ใช้งบประมาณขององค์กรปกครองส่วนท้องถิ่น	๒๙	๓๗,๕๒๐,๘๙๐	
๕	โครงการที่ใช้งบประมาณของเอกชน	-	-	
	รวม	**๔๗**	**๔๕,๗๕๔,๑๔๑**	

๑.๗ ข้อมูลความเสี่ยงการเกิดสถานการณ์โรคในพื้นที่ที่ดินอันเป็นสาธารณสมบัติของแผ่นดินและข้อมูลความเสี่ยงด้านสาธารณภัยในพื้นที่

ความเสี่ยง	หน่วยงานที่เกี่ยวข้อง	ประเภทของภัย/ประเภทโรค (ที่จะเกิดขึ้น)	ผลกระทบ	ประเภททางเลือกในการจัดการภัยพิบัติ / ลดสถานการณ์โรคระบาดในพื้นที่	มาตรการ / วิธีลดความเสี่ยง
ประเภทพืชผล ในพื้นที่	- สำนักงานเกษตร - ที่ทำการปกครองอำเภอ - องค์กรปกครองส่วนท้องถิ่น - สำนักงานปศุสัตว์	อุทกภัย/วาตภัย ในพื้นที่ตำบลกำโลน ขุนทะเล ท่าดี สานสกา และตำบลเขาแก้ว บางหมู่บ้าน	พืชผลทางด้านการเกษตรได้รับความเสียหายจากวาตภัยและอุทกภัย เนื่องจากเป็นพื้นที่ต้นน้ำมีภูเขา ระดับน้ำไหลจากที่สูงลงสู่ที่ต่ำมีความแรงทำให้กระแสน้ำสร้างความเสียหายให้แก่ เกษตรกรรม บ้านเรือนโดยเฉพาะผู้อาศัยอยู่บริเวณริมคลอง เกิดความเสียหายแก่ทางสัญจรเป็นประจำทุกปี	- จัดทำสัญญาณเตือนภัยการเกิดภัยพิบัติ - ซ้อมแผ่นการให้ความช่วยเหลือแผนอพยพ - จัดเตรียมจุดอพยพฉุกเฉินกรณีเกิดบ้านพพังเสียหายไม่สามารถอาศัยได้ชั่วคราว - เตรียมมาตรการเยียวยา ในการให้ความช่วยเหลือ เมื่อภัยพิบัติเสร็จสิ้น	จัดทำคู่มือแผนรองรับภาวะฉุกเฉินและภัยพิบัติ เช่น อุทกภัย/ วาตภัย / อัคคีภัย
การเกิดโรคระบาดในพื้นที่	- สำนักงานสาธารณสุขอำเภอ - ที่ทำการปกครองอำเภอ - องค์กรปกครองส่วนท้องถิ่น	โรคติดเชื้อไวรัสโคโรนา ๒๐๑๙ (COVID – ๑๙)	- ประชาชนไม่สามารถประกอบอาชีพได้เกิดโรคติดต่อในพื้นที่ - รายได้ของประชาชนและนักท่องเที่ยวลดลง	- จัดหาวัคซีนให้เพียงพอต่อประชาชน - จัดเตรียมสถานที่กักตัวของหน่วยงานของรัฐรองรับประชาชนกรณีมีคลัสเตอร์เกิดขึ้นในพื้นที่โดยจัดเตรียมสถานที่พัก อุปกรณ์การดำรงชีพ และเจ้าหน้าที่ดูแลอย่างใกล้ชิด - เตรียมมาตรการเยียวยาหรือโครงการกระตุ่นเศรษฐกิจ สร้างการรับรู้ การดำรงชีวิตแบบ New normal	จัดทำคู่มือแผนรองรับภาวะฉุกเฉินการเกิดโรคระบาดในพื้นที่

คำสั่งอำเภอลานสกา ที่ ๑๕๖/๒๕๖๓
เรื่อง การจัดตั้งศูนย์ปฏิบัติการควบคุมโรคอำเภอลานสกา (ศปก อ.ลานสกา)

ศูนย์บริหารสถานการณ์การแพร่ระบาดของโรคติดเชื้อไวรัสโคโรนา 2019 (โควิด - 19) ที่ ๒/๒๕๖๓ ลงวันที่ ๑ พฤษภาคม ๒๕๖๓ เรื่อง แนวปฏิบัติตามข้อกำหนด ออกตามความในมาตรา ๙ แห่งพระราชกำหนดการบริหารราชการในสถานการณ์ฉุกเฉิน พ.ศ.๒๕๔๘ กำหนดใน ศปก.จังหวัด ศปก.อำเภอ ศปก.ตำบล และ อปท เป็นหน่วยงานรับผิดชอบ กำกับ ดูแล ตามมาตรการป้องกันโรคตามที่ทางราชการกำหนดเพื่อป้องกันการแพร่ระบาดของโรคโควิด – 19

ดังนั้น เพื่อให้การกำกับ ดูแล ตามมาตรการป้องกันโรคตามที่ทางราชการกำหนดเพื่อป้องกันการแพร่ระบาดของโรคโควิด – 19 เป็นไปด้วยความเรียบร้อย กระทรวงมหาดไทยได้กำหนดโครงสร้างและอำนาจหน้าที่ศูนย์ปฏิบัติการควบคุมโรคอำเภอลานสกา (ศปก อ.ลานสกา)

๑. ศูนย์ปฏิบัติการควบคุมโรคอำเภอลานสกา โดยมีนายอำเภอลานสกา เป็นหัวหน้าศูนย์ปฏิบัติการ

อำนาจหน้าที่

๑. ดำเนินการตามอำนาจหน้าที่ที่กำหนดไว้ในคำสั่งศูนย์บริหารสถานการณ์การแพร่ระบาดของโรคติดเชื้อไวรัสโคโรนา 2019 (โควิด - 19) ที่ ๒/๒๕๖๓ ลงวันที่ ๑ พฤษภาคม ๒๕๖๓ เรื่อง แนวปฏิบัติตามข้อกำหนด ออกตามความในมาตรา ๙ แห่งพระราชกำหนดการบริหารราชการในสถานการณ์ฉุกเฉิน พ.ศ.๒๕๔๘

๒. ปฏิบัติหน้าที่อื่น ตามที่ผู้ว่าราชการจังหวัดมอบหมาย

๒. ศูนย์ปฏิบัติการควบคุมโรคตำบล (ศปก ต.ลานสกา) โดยมีปลัดอำเภอประจำตำบล หัวหน้าศูนย์ปฏิบัติการ

๓. ศูนย์ปฏิบัติการควบคุมโรคตำบล (ศปก ต.ลานสกา) โดยมีปลัดอำเภอประจำตำบล หัวหน้าศูนย์ปฏิบัติการ

๔. ศูนย์ปฏิบัติการควบคุมโรคตำบล (ศปก ต.ท่าดี) โดยมีปลัดอำเภอประจำตำบล หัวหน้าศูนย์ปฏิบัติการ

๕. ศูนย์ปฏิบัติการควบคุมโรคตำบล (ศปก ต.กำโลน) โดยมีปลัดอำเภอประจำตำบล หัวหน้าศูนย์ปฏิบัติการ

๖. ศูนย์ปฏิบัติการควบคุมโรคตำบล (ศปก ต.ขุนทะเล) โดยมีปลัดอำเภอประจำตำบล หัวหน้าศูนย์ปฏิบัติการ

อำนาจหน้าที่

๑. ดำเนินการตามอำนาจหน้าที่ที่กำหนดไว้ในคำสั่งศูนย์บริหารสถานการณ์การแพร่ระบาดของโรคติดเชื้อไวรัสโคโรนา 2019 (โควิด - 19) ที่ ๒/๒๕๖๓ ลงวันที่ ๑ พฤษภาคม ๒๕๖๓ เรื่อง แนวปฏิบัติตามข้อกำหนด ออกตามความในมาตรา ๙ แห่งพระราชกำหนดการบริหารราชการในสถานการณ์ฉุกเฉิน พ.ศ.๒๕๔๘

๒. ปฏิบัติหน้าที่อื่น ตามที่ผู้ว่าราชการจังหวัดและนายอำเภอมอบหมาย

คำสั่ง อำเภอลานสกา ที่ ๒๕๗/๒๕๖๔
เรื่อง แต่งตั้งคณะกรรมการบริหารจัดการการให้วัคซีนป้องกันโรคติดเชื้อไวรัสโคโรนา 2019
อำเภอลานสกา จังหวัดนครศรีธรรมราช

ตามที่ นายกรัฐมนตรี ได้ประกาศให้มีการฉีดวัคซีนป้องกันโรคติดเชื้อไวรัสโคโรนา 2019 (COVID-19) เป็นวาระแห่งชาติ ที่จะต้องดำเนินการอย่างครบวงจร ทั้งการจัดหา การกระจาย ไปถึงการฉีดวัคซีนด้วย เพื่อเร่งสร้างภูมิคุ้มกันหมู่ให้กับประเทศไทย ซึ่งทางกระทรวงสาธารณสุข ได้กำหนดให้มีการแต่งตั้งคณะทำงาน เพื่อกำหนดแนวทางการบริหารจัดการ ประสาน สนับสนุนการดำเนินงาน และแก้ไขปัญหาอุปสรรค การบริหารจัดการการให้วัคซีนป้องกันโรคติดเชื้อไวรัสโคโรนา 2019 รวมทั้งติดตามความก้าวหน้า ผลลัพธ์ของการดำเนินงาน ให้เป็นไปอย่างมีประสิทธิภาพ

ดังนั้นเพื่อให้มีความพร้อมในด้านการบริหารจัดการวัคซีน การสื่อสารให้ความรู้และประชาสัมพันธ์ การให้บริการวัคซีน การกำกับติดตามผลการดำเนินงานและการเฝ้าระวังอาการไม่พึงประสงค์ภายหลังได้รับวัคซีนป้องกันโรคติดเชื้อไวรัสโคโรนา 2019 การดำเนินงานเป็นไปอย่างเหมาะสม มีประสิทธิภาพและเป็นที่เชื่อมั่นของประชาชนจึงเห็นควรแต่งตั้งคณะกรรมการบริหารจัดการการให้วัคซีนป้องกันโรคติดเชื้อไวรัสโคโรนา 2019 อำเภอลานสกา จังหวัดนครศรีธรรมราช ดังต่อไปนี้

๑. คณะกรรมการอำนวยการ บทบาทหน้าที่ กำหนดแนวทางการบริหารจัดการ และอำนวยการ ประสาน สนับสนุนการดำเนินงาน การให้วัคซีนป้องกันโรคติดเชื้อไวรัสโคโรนา 2019 และดำเนินการอย่างหนึ่งอย่างใด ตามที่คณะกรรมการโครติดต่อจังหวัดนครศรีธรรมราชมอบหมาย

๒. คณะกรรมการด้านการประสานงาน รวบรวมข้อมูล และ บริหารจัดการ บทบาทหน้าที่ ประสานงาน รวบรวมข้อมูลเป้าหมาย และบริหารจัดการและติดตามการดำเนินงานคณะกรรมการทุกคณะ จัดเตรียมทีมบุคลากรในการให้บริการวัคซีนในสถานบริการ วางแผน ดูแลและแก้ไขระบบลงทะเบียน รวบรวม วิเคราะห์ และประมวลผลการให้บริการวัคซีน เพื่อรายงานผลหน่วยงานที่เกี่ยวข้อง

๓. คณะกรรมการด้านการเผยแพร่ข้อมูลข่าวสาร และประชาสัมพันธ์ บทบาทหน้าที่ จัดทำสื่อเผยแพร่ข้อมูลข่าวสารและประชาสัมพันธ์เกี่ยวกับวัคซีนป้องกันโรคติดเชื้อไวรัสโคโรนา 2019

๔. คณะกรรมการด้านการบริหารจัดการวัคซีนและเวชภัณฑ์ บทบาทหน้าที่ เตรียมความพร้อมการบริการจัดการระบบลูกโซ่ความเย็นของวัคซีน จัดทำแผน กระจาย กำกับดูแล และรับวัคซีนตามแผนที่กำหนด

๕. คณะกรรมการด้านการประกันคุณภาพวัคซีน และติดตามอาการไม่พึงประสงค์ภายหลังได้รับวัคซีน บทบาทหน้าที่ จัดทำแนวทางการจัดการเหตุการณ์ไม่พึงประสงค์ภายหลังได้รับวัคซีนป้องกันโรคติดเชื้อไวรัสโคโรนา 2019

๖. คณะกรรมการด้านการจัดหากำลังคนสนับสนุนบริการ บทบาทหน้าที่ จัดทำแผน และจัดหากำลังคน อาสาสมัครสาธารณสุข จิตอาสา ในการสนับสนุนบริการผู้มารับบริการวัคซีนป้องกันโรคติดเชื้อไวรัสโคโรนา 2019


แผนที่แสดงการระบาดของโรคติดเชื้อไวรัสโคโรนา 2019 (COVID-19)
ในพื้นที่อำเภอลานสกา จังหวัดนครศรีธรรมราช
ข้อมูลสะสม ตั้งแต่วันที่ 1 มกราคม - 14 มิถุนายน 2565
ต.กำโลน
773 ราย
+1
ต.ท่าดี
673 ราย
ต.เขาแก้ว
493 ราย
ต.ขุนทะเล
637 ราย
ต.ลานสกา
357 ราย
จำนวนผู้ป่วยยืนยันสะสม
ใหม่
+
0
เดิม
2,932
รวม
2,933
กำลังรักษา
5
หายแล้ว
2,923
เสียชีวิต
5
พื้นที่สี
14 วัน ย้อนหลัง
พื้นที่ที่ไม่ผู้ติดเชื้อ
พื้นที่ที่มีผู้ติดเชื้อ 1-50 ราย
พื้นที่ที่มีผู้ติดเชื้อ 51-100 ราย
พื้นที่ที่มีผู้ติดเชื้อ 101-150 ราย
พื้นที่ที่มีผู้ติดเชื้อ 151-200 ราย
พื้นที่ที่มีผู้ติดเชื้อ >200 ราย
จัดทำโดย : สำนักงานสาธารณสุขอำเภอลานสกา จังหวัดนครศรีธรรมราช

บัญชีคุมทะเบียนที่สาธารณประโยชน์
อำเภอลานสกา จังหวัดนครศรีธรรมราช

ลำดับที่	นสล.เลขที่	ชื่อที่สาธารณประโยชน์	ที่ตั้ง		ขนาดเนื้อที่
			หมู่ที่	ตำบล	ไร่ - งาน - ตร.ว.
1	นศ 14738	ใช้ในราชการกรมชลประทานโครงการเสาธง บริเวณหัวงาน	4	ขุนทะเล	13-2-38.2
2	นศ 31329	สถานีอนามัยตำบลกำโลน	4	กำโลน	1-3-17.6
3	นศ 0049	ที่ตั้งสถานีอนามัยบ้านคีรีวง	4	กำโลน	2-1-90
4	นศ 0050	โรงเรียนชุนชนลานสกา	2	ท่าดี	12-1-93.4
5	นศ 0051	โรงเรียนวัดดินดอน	3	ท่าดี	0-1-89
6	นศ 0052	โรงเรียนวัดจันทร์	1	กำโลน	6-2-23
7	นศ 0053	ที่ตั้งสถานีตำรวจภูธรลานสกา	1	เขาแก้ว	1-1-34.2
8	นศ 0054	ที่ตั้งโรงเรียนวัดวังหงส์	1	ลานสกา	7-0-93
9	นศ 0055	แปลงเกษตรโรงเรียนวัดน้ำรอบ	3	ลานสกา	1-2-69
10	นศ 0056	ที่ตั้งโรงเรียนบ้านสันยูง	7	ท่าดี	7-2-59
11	นศ 0057	ที่ตั้งสถานีอนามัยบ้านมะม่วงทอง	4	ท่าดี	0-3-97
12	นศ 0058	ที่ตั้งโรงเรียนลานสกาประชาสรรค์	6	กำโลน	35-3-72.6
13	นศ 0059	ที่ตั้งโรงเรียนวัดน้ำรอบ	3	ลานสกา	0-0-46
14	นศ 0060	ที่ตั้งโรงเรียนวัดสมอ	4	กำโลน	6-1-27
15	นศ 0422	สุสานวัดสอสาธารณประโยชน์	3	ขุนทะเล	1-1-73
16	นศ 0423	ที่หัวเกาะตายาย สาธารณประโยชน์	5	กำโลน	1-2-44
17	นศ 0424	สุสานวัดหมอสาธารณประโยชน์	4	กำโลน	4-1-87
18	นศ 0425	สุสานวัดตาหมอ สาธารณประโยชน์	6	ขุนทะเล	2-2-57
19	นศ 0426	สุสานวัดโคกสาธารณประโยชน์	2	กำโลน	3-3-02
20	นศ 0427	สุสานวัดเจดีย์สาธารณประโยชน์	1	ลานสกา	4-3-49
21	นศ 0451	สงวนไว้ใช้ในราชการ (สถานีอนามัย ต.ขุนทะเล)	1	ขุนทะเล	0-3-85.8
22	นศ 0452	สงวนไว้ใช้ในราชการ (โรงพยาบาลลานสกา)	1	เขาแก้ว	4-1-85.8
23	นศ 0453	สงวนไว้ใช้ในราชการ (ที่ว่าการอำเภอลานสกา)	1	เขาแก้ว	10-0-81.8
24	นศ 0454	โรงเรียนราษฎร์บำรุง	6	ขุนทะเล	1-2-44.8

ลำดับที่	นสล.เลขที่	ชื่อที่สาธารณประโยชน์	ที่ตั้ง		ขนาดเนื้อที่
			หมู่ที่	ตำบล	ไร่ - งาน - ตร.ว.
25	นศ 0455	โรงเรียนราษฎร์บำรุง	7	ขุนทะเล	4-3-87.2
26	นศ 0677	สุสานวัดโคกวาด สาธารณประโยชน์	6	ท่าดี	2-1-86
27	นศ 0678	ที่เกยช้างทางไปน้ำตก สาธารณประโยชน์	4	เขาแก้ว	6-3-33
28	นศ 0680	ศาลาเทวดานาคราช สาธารณประโยชน์	4	เขาแก้ว	1-2-27
29	นศ 0681	ลำรางน้ำนาพรุ สาธารณประโยชน์	5	ท่าดี	0-0-73
30	นศ 0761	หมวดทางการลานสกา	7	ท่าดี	30-2-47
31	นศ 0762	ที่ตั้งสถานีอนามัยบ้านร่อน	4	เขาแก้ว	1-1-10
32	นศ 0763	ที่ตั้งสถานอนามัยบ้านบ่อทราย	5	ขุนทะเล	1-1-19
33	นศ 0764	โรงเรียนบ้านสำนักใหม่	8	ขุนทะเล	12-0-31
34	นศ 0765	ที่ตั้งโรงเรียนวัดบ้านร่อน	4	เขาแก้ว	2-2-41.1
35	นศ 0766	ที่ตั้งสถานีอนามัย โรงพยาบาลลานสกา	1	เขาแก้ว	0-3-86.3
36	นศ 0767	ที่ตั้งโรงเรียนวัดศีรีกัณฑ์	2	เขาแก้ว	7-2-63.3
37	นศ 0768	ที่ตั้งโรงเรียนขุนทะเล	3	ขุนทะเล	25-2-55.7
38	นศ 0769	ที่ตั้งโรงเรียนวัดไทรงาม	1	ขุนทะเล	1-1-30.4
39	นศ 0770	โรงเรียนบ้านคดศอก	3	ขุนทะเล	7-2-92.1
40	นศ 1019	เพื่อประโยชน์การประถมศึกษา โรงเรียนบ้านสำนักใหม่	8	ขุนทะเล	0-2-63
41	นศ 1020	เพื่อประโยชน์ โรงเรียนขุนทะเลวิทยาคม	3	ขุนทะเล	1-3-41
42	นศ 1021	เพื่อประโยชน์การประถมศึกษา โรงเรียนวัดสอ	3	ขุนทะเล	5-0-53
43	นศ 1022	เพื่อประโยชน์โรงเรียนขุนทะเลวิทยาคม	3	ขุนทะเล	2-1-30
44	นศ 1050	เพื่อประโยชน์ในราชการกระทรวงศึกษาธิการ	5	ท่าดี	6-0-37
45	นศ 1063	ในราชการโรงเรียนบ้านมะม่วงทอง	4	ท่าดี	7-0-60
46	นศ 1098	เป็นที่ตั้งสถานีอนามัยลานสกา ร้าง	1	ลานสกา	0-2-96.6
47	นศ 1196	ใช้เป็นที่ตั้งสถานีอนามัยบ้านบนโพธิ์	5	ท่าดี	3-2-65
48	นศ 1236	ที่สาธารณประโยชน์ บ้านนามะพร้าว	9	ขุนทะเล	2-3-12.2
49	นศ 1146	ที่สาธารณประโยชน์ นามะพร้าว	3 , 9	ขุนทะเล	39-3-90

ส่วนที่ ๒
บทวิเคราะห์การพัฒนา

๒.๑ การวิเคราะห์ศักยภาพของพื้นที่อำเภอ

อำเภอลานสกา อุดมสมบูรณ์ไปด้วยทรัพยากรธรรมชาติทั้งภูเขา ป่าไม้ เป็นแหล่งต้นน้ำที่สำคัญของแม่น้ำหลายสายของจังหวัดนครศรีธรรมราช มีธรรมชาติงดงาม มีแหล่งท่องเที่ยวทางธรรมชาติและแหล่งท่องเที่ยวทางประวัติศาสตร์ มีวิถีชีวิต ความเข้มแข็งด้านวัฒนธรรม ประเพณี ความร่วมมือของประชาชน ในการพัฒนาด้านต่าง ๆ ที่เอื้อต่อการพัฒนา จากการวิเคราะห์ศักยภาพ จากการเก็บข้อมูลโดยการประชุม การทำประชาคมระดับหมู่บ้าน ตำบล ข้อมูลความจำเป็นพื้นฐาน ข้อมูล กชช๒.ค และข้อมูลทางอื่น ๆ สามารถวิเคราะห์สถานการณ์ และแนวโน้ม ทิศทางในการพัฒนาภาพรวมของอำเภอลานสกา ได้ดังนี้

(๑) การวิเคราะห์ข้อมูลด้านเศรษฐกิจ

ราษฎรอำเภอลานสกาส่วนใหญ่ ประกอบอาชีพทางการเกษตร ทำสวนยางพารา สวนผลไม้ เป็นแหล่งต้นกำเนิดของผลไม้ที่มีชื่อเสียงที่สุดของภาคใต้ คือ “มังคุด” ซึ่งมีการปลูกมังคุดทั่วทั้งพื้นที่ เป็นรายได้หลักของราษฎรควบคู่กับยางพารา และอีกส่วนหนึ่ง ประกอบอาชีพค้าขาย รับจ้าง และอื่น ๆ แต่ในสถานการณ์ปัจจุบัน ปรากฏว่ามีผลกระทบทั้งภายใน และภายนอกที่เป็นผลกระทบทางเศรษฐกิจ เช่นแหล่งต้นน้ำที่เป็นปัจจัยหลักในการทำการเกษตรถูกทำลาย ราคาผลผลิตทางการเกษตรที่ไม่แน่นอน ต้นทุนการผลิตที่สูงขึ้น ทำให้รายได้หลักของชาวลานสกาซึ่งได้จากการประกอบอาชีพทางการเกษตรไม่แน่นอน ปัจจุบันราษฎรประสบปัญหาเรื่องหนี้สิน

(๒) การวิเคราะห์ข้อมูลด้านสังคม

สภาพความเป็นอยู่ของราษฎรมีลักษณะวิถีชีวิตเน้นหนักไปทางดั้งเดิม มีสังคมที่เอื้ออาทรต่อกัน ลักษณะพื้นเพนิสัย เป็นคนดีมีความโอบอ้อมอารี มีการรวมกลุ่มองค์กรต่าง ๆ ที่หลากหลาย ซึ่งมีชื่อเสียงในระดับจังหวัด มีการรวมกลุ่มกิจกรรมต่าง ๆ เช่น การจัดงานเทศกาลมังคุดหวานและของดีลานสกา ประเพณีชักพระ ทำบุญให้ทานไฟ กิจกรรมส่งเสริมอาชีพ กิจกรรมวิ่งมาราธอนเพื่อส่งเสริมสุขภาพ ชมรมผู้สูงอายุ กิจกรรมครอบครัวอบอุ่น ซึ่งเป็นกิจกรรมที่ปฏิบัติสืบทอดมาตั้งแต่โบราณ และเป็นเอกลักษณ์ของคนลานสกา แต่ในปัจจุบันจากสังคมที่เปลี่ยนแปลงไป สิ่งกระทบจากภายนอกเริ่มเข้ามาสู่วิถีชีวิตของชาวลานสกา โดยเฉพาะกับคนรุ่นหลังที่ไม่ค่อยจะมีเวลาเข้าร่วมกิจกรรมทางด้านประเพณี วัฒนธรรมในชุมชน การรับเอาวัฒนธรรมต่างชาติมาใช้ในชีวิตประจำวัน การเมืองในชุมชนก็เป็นส่วนหนึ่งทำให้คนในชุมชนเกิดความแตกแยก

(๓) การวิเคราะห์ข้อมูลด้านทรัพยากรธรรมชาติและสิ่งแวดล้อม

สภาพภูมิประเทศของอำเภอลานสกา ส่วนใหญ่เป็นภูเขา มีความลาดชันค่อนข้างสูง พื้นที่ส่วนใหญ่อยู่ในเขตอุทยานแห่งชาติเขาหลวงและอุทยานแห่งชาติน้ำตกโยง และเขตป่าสงวนแห่งชาติ เป็นแหล่งต้นน้ำลำธารหล่อเลี้ยงชีวิตราษฎรในเขตพื้นที่ และในเขตจังหวัดนครศรีธรรมราช ทั้งเป็นต้นน้ำเพื่อการเกษตรและ

อุปโภค บริโภค และจากสภาพพื้นที่ส่วนใหญ่เป็นป่าเขาที่สมบูรณ์ ทำให้มีแหล่งทรัพยากรธรรมชาติที่สวยงาม เอื้อต่อการพัฒนาแหล่งท่องเที่ยวเชิงอนุรักษ์และการพัฒนาแหล่งน้ำ

เมื่อปี ๒๕๕๒ กรมควบคุมมลพิษได้มาตรวจวัดคุณภาพอากาศและมลพิษในบรรยากาศของอำเภอลานสกา ๕ ชนิด ประกอบด้วย ก๊าซซัลเฟอร์ไดออกไซด์, ก๊าซไนโตรเจนไดออกไซด์ , ก๊าซโอโซน และฝุ่นละอองเล็กกว่า ๑๐ ไมครอน ได้ค่า AQI ระหว่าง ๑๗ – ๔๙ ซึ่งถือว่าอยู่ในเกณฑ์ดีมาก จึงถือได้ว่าอำเภอลานสกาเป็นเมือง **“อากาศดี”**

แต่เนื่องจากคนในชุมชนและประชาชนทั่วไป ขาดการจัดการทรัพยากรที่มีอยู่ให้มีประสิทธิภาพ ทำให้ในปัจจุบันเกิดปัญหาการบุกรุกทำลายป่า ทำให้เกิดผลกระทบกับแหล่งต้นน้ำ ขาดแคลนน้ำอุปโภค – บริโภคในฤดูแล้ง ซึ่งส่งผลกระทบต่อประชากรในพื้นที่ส่วนใหญ่ของจังหวัดนครศรีธรรมราช ประกอบกับปัญหาการบริหารจัดการขยะ ซึ่งคนในชุมชนจะต้องมีจิตสำนึกรักษ์และหวงแหนพื้นที่โดยการกำจัดขยะที่ต้นทางและหรือการคัดแยกขยะที่ถูกวิธี จึงจะสามารถรักษาพื้นที่ต้นน้ำที่สำคัญของจังหวัดนครศรีธรรมราช ไว้ให้คงอยู่สืบไป

(๔) การวิเคราะห์ข้อมูลด้านความมั่นคงและความสงบเรียบร้อย

หมู่บ้าน/ชุมชน ในพื้นที่อำเภอลานสกา เป็นหมู่บ้านชุมชนที่เข้มแข็ง เนื่องจากราษฎรมีความรัก ความเอื้ออาทร ช่วยเหลือซึ่งกันและกันในทุกด้าน ทำให้ปัญหาด้านความมั่นคงและความสงบเรียบร้อยในพื้นที่เกิดขึ้นน้อย แต่แนวโน้มในอนาคต ปัญหาอาจจะมีมากขึ้น เนื่องจากผลกระทบจากวัฒนธรรม และความเจริญจากภายนอก ที่เข้าสู่ชุมชน โดยเฉพาะเด็กเยาวชนในชุมชนเป็นกลุ่มเสี่ยงที่รับเอาวัฒนธรรมเหล่านี้โดยตรง แต่ขาดการวิเคราะห์ จึงเป็นปัญหาของชุมชนที่จะต้องดูแลอย่างใกล้ชิด โดยการใช้หลัก “บวร” หรือ บ้าน วัด โรงเรียนให้มีการทำงานเชิงบูรณาการอย่างเป็นระบบเพื่อพัฒนาเด็กและเยาวชนซึ่งเป็นกำลังสำคัญของประเทศ ให้เป็นผู้ที่มีความรู้คู่คุณธรรม

๒.๒ การกำหนดตำแหน่งการพัฒนาอำเภอ (Positioning)

จากการวิเคราะห์ศักยภาพของอำเภอ และกำหนดทิศทางการพัฒนายุทธศาสตร์ในภาพรวมของอำเภอ ได้กำหนดจุดยืนการพัฒนาของอำเภอดังนี้

๑. เป็นอำเภอสุขภาวะ (อาหาร ผัก ไม้ผล ฯลฯ ปลอดภัยจากสารพิษ, อากาศ, ออกกำลังกาย, อารมณ์)
๒. เป็นอำเภอท่องเที่ยวเชิงอนุรักษ์และวัฒนธรรมที่ยั่งยืน

ประเด็นศักยภาพ	การวิเคราะห์และการประเมิน					ผลรวมคะแนนการวิเคราะห์และประเมิน (เต็ม ๒๕ คะแนน)
	ความสำคัญ (๕)	ความเร่งด่วนในการดำเนินการ (๕)	ความเป็นประโยชน์ (ผลกระทบ) ต่อพื้นที่ (๕)	ความเป็นไปได้ในการพัฒนา (๕)	ความสอดคล้องกับสภาพของจังหวัด (๕)	
๑.เป็นอำเภอสุขภาวะ	๕	๕	๕	๕	๕	**๒๕**
๒.ผักผลไม้ปลอดสารพิษ	๕	๕	๕	๕	๕	**๒๕**
๓.แหล่งท่องเที่ยวเชิงนิเวศ	๕	๕	๕	๕	๕	**๒๕**
๔.พัฒนาสถานที่ท่องเที่ยวให้เป็นมาตรฐาน	๕	๓	๕	๔	๕	**๒๒**

๕.พัฒนาสินค้าและเพิ่มแหล่งจำหน่ายสร้างมูลค่าเพิ่ม	๕	๔	๕	๔	๓	**๒๑**

ตารางวิเคราะห์ตำแหน่งในการพัฒนาอำเภอ

๒.๓ การประเมินศักยภาพทางยุทธศาสตร์ของพื้นที่อำเภอ (SWOT Analysis)

(๑) จุดอ่อน (Weaknesses)

๑) ประชาชนบางส่วนยังมีรายได้ต่ำ หนี้สินสูง อันเกิดจากพฤติกรรมของแต่ละบุคคลที่ไม่ขยันเท่าที่ควร หรือขาดโอกาสในการประกอบอาชีพเสริม

๒) ทรัพยากรธรรมชาติและสิ่งแวดล้อมถูกทำลายส่งผลให้เกิดภัยธรรมชาติเพิ่มขึ้นและความรุนแรงเพิ่มขึ้น เมื่อเปรียบเทียบกับปีที่ผ่านมา

๓) การพัฒนาระบบโครงสร้างพื้นฐานยังไม่เพียงพอส่งผลกระทบให้การพัฒนาพื้นที่ล่าช้าและขาดความต่อเนื่อง

๔) วิถีชีวิตของประชาชนเปลี่ยนแปลงจากชุมชนพึ่งอาศัย พูดคุย ไปมาหาสู่กัน ไปเป็นสังคมที่ยึดติดกับเทคโนโลยีมากเกินไป สังคมออนไลน์ (Social Media)

๕) ราคาผลผลิตตกต่ำ ต้นทุนการผลิตสูง เนื่องจากประชาชนยังยึดติดกับการทำการเกษตรแบบเดิม อาศัยธรรมชาติเป็นหลัก ผลผลิตขาดคุณภาพ ไม่ได้มาตรฐาน

๖) ขาดการจัดการทรัพยากรธรรมชาติในชุมชนส่งผลกระทบให้เกิดความขัดแย้ง แย่งพื้นที่ทำมาหากิน บุกรุกพื้นที่ป่าเพิ่มเพื่อประกอบอาชีพ (มือใครยาวสาวได้สาวเอา)

๗) ขาดการจัดการน้ำที่ถูกต้องอย่างเป็นระบบ

๘) การพัฒนาผลผลิตทางการเกษตรไม่ครบวงจร

๙) สังคมขาดจิตสำนึกทางวัฒนธรรม คุณธรรมและจริยธรรม

๑๐) เยาวชนขาดทักษะในการดำเนินชีวิต

๑๑) การให้บริการด้านการแพทย์ฉุกเฉินยังไม่ครอบคลุมทุกพื้นที่

(๒) จุดแข็ง (Strengths)

๑) องค์กรภาครัฐ ภาคเอกชน และชุมชน มีความร่วมมือและมีการบูรณาการการทำงานเป็นอย่างดี

๒) เป็นแหล่งต้นน้ำลำธารและมีทรัพยากรธรรมชาติ

๓) มีกระบวนการชุมชนที่เข้มแข็งเนื่องจากมีกลุ่มองค์กร และผู้นำที่เข็มแข็ง

๔) มีทรัพยากรด้านการท่องเที่ยวเชิงนิเวศน์ และเชิงวัฒนธรรม

๕) ผลผลิต ผลิตภัณฑ์ชุมชนเป็นที่รู้จักอย่างแพร่หลาย

๖) สถานที่ตั้งและการคมนาคม สะดวก เนื่องจากอยู่ไม่ไกลจากตัวจังหวัดนครศรีธรรมราช และมีเส้นทางคมนาคมที่เป็นเส้นทางผ่านไปยังอำเภออื่น ๆ อีกหลายอำเภอได้แก่ อำเภอช้างกลาง พิปูน ฉวาง ทุ่งสง เป็นต้น

๗) มีการสืบทอดภูมิปัญญาท้องถิ่น

๘) สังคมเป็นแบบสังคมเครือญาติ

๙) ผลผลิตทางการเกษตรออกนอกฤดูกาล มีผลไม้มีชื่อเสียง รสชาติดี ติดระดับโลก เช่น มังคุด

(๓) โอกาส (Opportunities)

๑) นโยบายส่งเสริมการท่องเที่ยวเชิงอนุรักษ์และวัฒนธรรม ส่งผลให้อำเภอเป็นพื้นที่ที่มีนักท่องเที่ยวเดินทางมาท่องเที่ยวตลอดทั้งปี ประชาชนในพื้นที่มีรายได้จากการท่องเที่ยวเพิ่มขึ้น

๒) ระบบส่งเสริมผลิตภัณฑ์ชุมชน สินค้าเกษตร

๓) ระบบการส่งเสริม/พัฒนาแหล่งเรียนรู้ด้านการเกษตร ท่องเที่ยวและแหล่งเรียนรู้เศรษฐกิจพอเพียง

๔) การได้รับความเชื่อถือจากบุคคลภายนอก และ เป็นแหล่งเรียนรู้ของ บุคคลภายนอก

๕) มีงบประมาณสนับสนุนจากภาครัฐ และองค์กรภายนอก

๖) มีตำบลสุขภาวะในอำเภอ

๗) อยู่ใกล้สถาบันอุดมศึกษา

๘) มีเครือข่ายแลกเปลี่ยนเรียนรู้

๙) มีตลาดกลางรองรับ

(๔) ภัยคุกคาม (Threats)

๑) ราคาผลผลิตทางการเกษตรตกต่ำ เนื่องจากความไม่แน่นอนของตลาดกลางเพื่อการเกษตรทั้งในระดับจังหวัดและระดับภาค รวมถึงระดับประเทศ

๒) พลังงานทดแทนราคาสูง ไม่คุ้มค่ากับการลงทุน

๓) ระบบการศึกษาเรียนรู้ ยังไม่ต่อเนื่อง

๔) ยุทธศาสตร์การพัฒนาเปลี่ยนแปลงบ่อย ไม่ต่อเนื่อง

๕) นโยบายภาครัฐไม่แน่นอน ขาดความต่อเนื่อง

๖) ศูนย์การค้าต่างชาติทำลายวิถีชีวิตชุมชนดั้งเดิม

๗) มีความเสี่ยงจากโรคติดต่อที่มาจากนักท่องเที่ยวและจากภูมิอากาศที่เปลี่ยนแปลง เช่น ไข้เลือดออก เมอร์ส มือเท้าปาก โควิด-19 ฯลฯ

๘) โรคที่เกิดจากเพศสัมพันธ์ ที่ไม่ได้มีการป้องกันอย่างถูกต้อง ส่งผลกระทบต่อคนและสังคมเป็นวงกว้าง

๙) สงครามระหว่างประเทศ ส่งผลให้ขาดแคลนปัจจัยการผลิตและราคาสูงขึ้น

๒.๔ การวิเคราะห์ทิศทางการพัฒนายุทธศาสตร์การพัฒนาพื้นที่อำเภอ TOWS Matrix

ปัจจัยภายใน / ปัจจัยภายนอก	**จุดแข็ง (Strengths)** S๑. ทุกภาคส่วนมีความร่วมมือในการทำงาน S๒ มีแหล่งน้ำ ทรัพยากรธรรมชาติ S๓. ผลผลิต ผลิตภัณฑ์ชุมชนเป็นที่รู้จักแพร่หลาย S๔. เส้นทางการคมนาคม สะดวก S๕. มีแหล่งโบราณสถานแหล่งท่องเที่ยวเชิงนิเวศ	**จุดอ่อน (Weaknesses)** W๑. ทรัพยากรธรรมชาติถูกทำลาย W๒. ถนนภายในหมู่บ้านบางเส้นชำรุด เป็นหลุมเป็นบ่อ W๓. ราคาผลผลิตตกต่ำ W๔. เกษตรกรขาดทักษะในการประกอบอาชีพ
โอกาส (Opportunities) O๑.นโยบายส่งเสริมการท่องเที่ยวเชิงอนุรักษ์ทำให้มีนักท่องเที่ยวตลอดปี O๒ ระบบส่งเสริมการพัฒนาผลิตภัณฑ์เพื่อเพิ่มมูลค่า O๓. มีสถาบันการศึกษาคอยสนับสนุนองค์ความรู้ O๔. ได้รับการสนับสนุนงบประมาณจากจังหวัดในการพัฒนาศักยภาพด้านต่างๆ	**SO:กลยุทธ์เชิงรุก (ใช้ความเข้มแข็งจากภายในแสวงประโยชน์จากโอกาสภายนอก)** ๑. ใช้กระบวนการมีส่วนร่วม เพื่อพัฒนาแหล่งท่องเที่ยว พัฒนาผลิตภัณฑ์สินค้า ๒. ของบประมาณจากจังหวัด เพื่อใช้ในการพัฒนาปรับปรุง แหล่งท่องเที่ยวที่สำคัญๆ	**WO:กลยุทธ์เชิงแก้ไข (ขจัดความอ่อนแอภายในโดยฉวยประโยชน์จากโอกาสภายนอก)** ๑. ใช้มาตรการทางกฎหมายบังคับใช้แก่ผู้กระทำผิดด้านทรัพยากร สร้างเครือข่ายประชาชนในการดูแล ๒. สร้างกลุ่มให้เข้มแข็งเพื่อต่อรองราคาผลผลิต ตัดพ่อค้าคนกลางออกจากวงจร ๓. เชื่อโยงสถาบันการศึกษากับกลุ่มเกษตรกร เพื่อผลิต คิดค้นองค์ความรู้ใหม่ในการประกอบอาชีพ
ภัยคุกคาม(Threats) T๑. ปัญหายาเสพติดเข้ามาระบาดภายในพื้นที่ T๒. นโยบายสนับสนุนจากภาครัฐขาดความต่อเนื่อง T๓. ภัยทางธรรมชาติสร้างคามเสียหายแก่ผลผลิต T๔. ราคากลางของผลผลิตไม่มีความแน่นอน	**ST:กลยุทธ์เชิงป้องกัน(ใช้ความเข้มแข็งภายในหลีกเลี่ยงสิ่งกีดขวางภายนอก)** ๑. ใช้กระบวนการมีส่วนร่วมตั้งแต่สถาบันครอบครัว เครือญาติ สร้างเครือข่ายเข้มแข็งในการป้องกัน แก้ไขปัญหายาเสพติด ๒. ตั้งจิตอาสา เคลื่อนที่เร็วกรณีเกิดภัย ในอำเภอ เข้าช่วยเหลืออย่างเร่งด่วน ๓. จัดตั้งตลาดเพื่อจำหน่ายสินค้าพื้นถิ่นในชุมชน แหล่งท่องเที่ยว ที่สำคัญๆ	**WT:กลยุทธ์เชิงรับ(ลดความอ่อนแอภายในและหลีกเลี่ยงสิ่งกีดขวางภายนอก)** ๑. ตั้งกลุ่มต่างๆเพื่อให้มีกำลังต่อรอง ๒. ขอรับสนับสนุนงบประมาณกับหน่วยงานที่เกี่ยวข้องเพื่อพัฒนาอำเภอ ๓. ตั้งชุดเคลื่อนที่เร็วเพื่อช่วยเหลือภัยพิบัติในพื้นที่ ๔.ปรับปรุงเครือข่าย ๒๕ ตาสับปะรดป้องกันปัญหายาเสพติดในพื้นที่

ส่วนที่ ๓
ข้อมูลยุทธศาสตร์แผนพัฒนาอำเภอ ๕ ปี (พ.ศ.๒๕๖๖-๒๕๗๐)

๓.๑ เป้าหมายการพัฒนาอำเภอ (วิสัยทัศน์ของอำเภอ)

"ลานสกาเมืองน่าอยู่"

๓.๒ พันธกิจ :

ร่วมกันผลักดันยุทธศาสตร์อำเภอลานสกาโดยเน้นการมีส่วนร่วมทุกภาคส่วนให้บรรลุเป้าประสงค์ เน้นการพัฒนาหมู่บ้าน ชุมชนให้น่าอยู่ มีความเข้มแข็ง เป็นแหล่งเรียนรู้คู่คุณธรรม ส่งเสริมการท่องเที่ยวเชิงนิเวศ ควบคู่กับการอนุรักษ์ทรัพยากรธรรมชาติ สร้างความยั่งยืนให้แก่พื้นที่

๓.๓ วัตถุประสงค์ (เป้าหมายรวม)

๑. พัฒนาแหล่งท่องเที่ยว สินค้าชุมชน ให้มีมาตรฐานเพื่อสร้างรายได้แก่ชุมชน
๒. ส่งเสริมศิลปวัฒนธรรมและประเพณีดั้งเดิมให้มีการสืบทอดอย่างต่อเนื่อง
๓. บริหารทรัพยากรธรรมชาติและสิ่งแวดล้อมในพื้นที่ได้อย่างมีประสิทธิภาพและยั่งยืน
๔. ประชาชนมีความรู้ มีคุณธรรมในการดำเนินชีวิต

๓.๔ ประเด็นการพัฒนาอำเภอ (ประเด็นยุทธศาสตร์)

ประเด็นยุทธศาสตร์ที่ ๑ : การบริหารจัดการแหล่งท่องเที่ยว สินค้าที่มีคุณภาพและครบวงจร
ประเด็นยุทธศาสตร์ที่ ๒ : การส่งเสริมศิลปวัฒนธรรมและประเพณี
ประเด็นยุทธศาสตร์ที่ ๓ : การจัดการทรัพยากรธรรมชาติ สิ่งแวดล้อมและพลังงานอย่างยั่งยืน
ประเด็นยุทธศาสตร์ที่ ๔ การพัฒนาคน ชุมชน และสังคมให้เป็นเมืองน่าอยู่

๓.๕ เป้าหมายเชิงยุทธศาสตร์ ตัวชี้วัด ค่าเป้าหมาย /

๓.๖ แนวทางการพัฒนา (กลยุทธ์) ของแต่ละประเด็นการพัฒนา

ประเด็นการพัฒนาอำเภอ ที่ ๑ การบริหารจัดการแหล่งท่องเที่ยว สินค้าที่มีคุณภาพและครบวงจร

เป้าหมายเชิงยุทธศาสตร์	ตัวชี้วัด	ค่าเป้าหมาย						แนวทางการพัฒนา(กลยุทธ์)
		พ.ศ. ๒๕๖๖	พ.ศ. ๒๕๖๗	พ.ศ. ๒๕๖๘	พ.ศ. ๒๕๖๙	พ.ศ. ๒๕๗๐	พ.ศ. ๒๕๖๖-๒๕๗๐	
๑.แหล่งท่องเที่ยวได้รับการพัฒนา มีเส้นทางสัญจรที่สะดวก	จำนวนนักท่องเที่ยวเพิ่มมากขึ้น	๒	๒	๓	๔	๕	๑๖	๑.จัดทำโครงการเพื่อพัฒนาแหล่งท่องเที่ยว ๒.ติดตั้งป้ายประชาสัมพันธ์แหล่งท่องเที่ยว
๒.พัฒนาสินค้าให้มีคุณภาพ	ผู้ประกอบการมีรายได้เพิ่มขึ้น	๒	๒	๓	๔	๕	๑๖	๑.จัดอบรมฝึกอาชีพให้แก่กลุ่มผู้ประกอบการ ๒.จำหน่ายสินค้าเชิงรุก ผ่านชาองท่งออนไลน์
๓.เน้นด้านการบริการแก่นักท่องเที่ยว	นักท่องเที่ยวมีความพึงพอใจในการรับบริการ	๒	๒	๓	๔	๕	๑๖	๑.จัดอบรมแก่ผู้ประกอบการด้านการบริการโดยวิทยากรที่ได้รับการยอมรับและจัดทำประกาศนียบัตรเพื่อเป็นหลักฐาน ๒.ประชาสัมพันธ์ให้ทุกบ้านรักษาความสะอาดบ้านเรือนให้มีความเรียบร้อยสวยงาม

ประเด็นการพัฒนาอำเภอ ที่ ๒ การส่งเสริมศิลปะวัฒนธรรมประเพณี

เป้าหมายเชิงยุทธศาสตร์	ตัวชี้วัด	ค่าเป้าหมาย						แนวทางการพัฒนา(กลยุทธ์)
		พ.ศ. ๒๕๖๖	พ.ศ. ๒๕๖๗	พ.ศ. ๒๕๖๘	พ.ศ. ๒๕๖๙	พ.ศ. ๒๕๗๐	พ.ศ. ๒๕๖๖-๒๕๗๐	
๑.แหล่งท่องเที่ยวทางวัฒนธรรมได้รับการพัฒนามีเส้นทางสัญจรที่สะดวก	จำนวนนักท่องเที่ยวเพิ่มมากขึ้น	๒	๒	๓	๔	๕	๑๖	๑.จัดทำโครงการเพื่อพัฒนาแหล่งท่องเที่ยว ๒.ติดตั้งป้ายประชาสัมพันธ์แหล่งท่องเที่ยว
๒.เพื่อเผยแพร่วัฒนธรรมของชาวอำเภอลานสกา	เสื้อผ้าเครื่องแต่งกายพื้นถิ่นๆ ได้รับความนิยมเพิ่มขึ้น	๒	๒	๓	๔	๕	๑๖	๑.จัดโครงการอนุรักษ์วัฒนธรรมโดยมีการแสดงโชว์ให้แก่นักท่องเที่ยวได้เยี่ยมชม ๒.ประชาสัมพันธ์เชิญชวนทั้งชาวอำเภอลานสกาเละนักท่องเที่ยวให้มาเที่ยวชมงานประเพณีของอำเภอลานสกาโยจัดทำแผ่นพับปฏิทินการท่องเที่ยวรายปี
๓.สร้างจุดจำหน่ายสินค้าที่เป็นเอกลักษณ์	รายได้จากการจำหน่ายของที่ระลึกเพิ่มขึ้น	๒	๒	๓	๔	๕	๑๖	๑.นำร้านเด่นร้านดังของอำเภอลานสกามาจุดจำหน่ายสินค้า ๒.สร้างหอศิลปะเพื่อเผยแพร่ประเพณีวัฒนธรรม ให้นักท่องเที่ยวได้รับความสนุกละความรู้

ประเด็นการพัฒนาอำเภอ ที่ ๓ การจัดการทรัพยากรธรรมชาติ สิ่งแวดล้อม และพลังงานอย่างยั่งยืน

เป้าหมาย เชิงยุทธศาสตร์	ตัวชี้วัด	ค่าเป้าหมาย						แนวทางการพัฒนา(กลยุทธ์)
		พ.ศ. ๒๕๖๖	พ.ศ. ๒๕๖๗	พ.ศ. ๒๕๖๘	พ.ศ. ๒๕๖๙	พ.ศ. ๒๕๗๐	พ.ศ. ๒๕๖๖-๒๕๗๐	
๑.อนุรักษ์พันธุ์ไม้ให้มีความสมบูรณ์	คดีบุกรุกป่าไม้ลดลง	๒	๒	๓	๔	๕	๑๖	๑.จัดทำโครงการให้ความรู้เกี่ยวกับพันธุ์ป่าไม้สงวนพันธุ์ป่าอนุรักษ์ ๒. ใช้มาตรการทางกฎหมายอย่างเด็ดขาด กับผู้บุกรุกป่า ๓.จัดทำโครงการปลูกป่า
๒.ใช้น้ำให้เกิดความคุ้มค่า	น้ำเพียงพอต่อการอุปโภค-บริโภค	๒	๒	๓	๔	๕	๑๖	๑.จัดทำโครงการอนุรักษ์คลอง ลำน้ำ สิ่งกีดขวางทางน้ำ ให้มีความสะอาด ๒. ขุดลอกคลอง ลำน้ำให้สามารถใช้การได้เพียงพอต่อพื้นที่
๓.แก้ปัญหาภัยธรรมชาติ	ผู้ได้รับความเสียหายจากภัยธรรมชาติลดลง	๒	๒	๓	๔	๕	๑๖	๑. ทำแนวกันไฟป้องกันไฟป่า ๒. จัดตั้งชุดเคลื่อนที่เร็วกรณีเกิดเหตุภัยพิบัติในพื้นที่สามารถแก้ไขปัญหาได้ทันที ๓.จัดทำแผนเผชิญเหตุ สัญญาณเตือนภัยพิบัติทั้งก่อน-ระหว่าง-หลัง เกิดภัยพิบัติ

ประเด็นการพัฒนาอำเภอ ที่ ๔ การพัฒนาคน ชุมชน และสังคมให้เป็นเมืองน่าอยู่

เป้าหมายเชิงยุทธศาสตร์	ตัวชี้วัด	ค่าเป้าหมาย						แนวทางการพัฒนา(กลยุทธ์)
		พ.ศ. ๒๕๖๖	พ.ศ. ๒๕๖๗	พ.ศ. ๒๕๖๘	พ.ศ. ๒๕๖๙	พ.ศ. ๒๕๗๐	พ.ศ. ๒๕๖๖-๒๕๗๐	
๑.ส่งเสริมการศึกษาให้เด็ก เยาวชน ศึกษาให้จบปริญญาตรี	เด็ก เยาวชน จบการศึกษาระดับปริญญาตรีเพิ่มขึ้น	๒	๒	๓	๔	๕	๑๖	๑.กำชับผู้ปกครอง ให้เอาใจใส่แก่บุตรหลานเพื่อได้รับการศึกษาระดับปริญญาตรี ๒. ปลูกฝัง เด็ก เยาวชน ให้เห็นความสำคัญถึงการศึกษาความมั่นคงในชีวิต
๒.มุ่งเน้น สร้างความปลอดภัยให้แก่ชีวิต และทรัพย์สิน	อาชญากรรมในพื้นที่ลดลง	๒	๓	๓	๓	๓	๑๔	๑.ติดตั้งกล้องวงจรปิด ในจุดที่สำคัญๆ ของพื้นที่เพื่อสร้างความปลอดภัยให้แก่ประชาชนในหมู่บ้าน ๒.ตั้งกลุ่มผู้นำท้องที่ ท้องถิ่น ในการรักษาความสงบในหมู่บ้าน/ชุมชน ๓.สร้างเครือข่าย ๒๕ ตาสัปปะรด เพื่อเป็นหูเป็นตาแทนเจ้าหน้าที่และเมื่อพบการกระทำที่น่าสงสัยให้รีบแจ้งหน่วยงานที่เกี่ยวข้องทันที
๓.ปรับปรุงบ้านเรือนให้น่าอยู่	บ้านเรือนมีความสะอาดเพิ่มขึ้น	๒	๓	๔	๔	๕	๑๘	๑.จัดทำโครงการประกวดบ้านสะอาดและมอบรางวัลทุกเดือนเพื่อสร้างความตื่นตัว

๓.๗ ห่วงโซ่คุณค่า (Value Chain)

ประเด็นการพัฒนาอำเภอ ที่ ๑ การบริหารจัดการแหล่งท่องเที่ยว สินค้าที่มีคุณภาพและครบวงจร

ประเด็นปัญหาสำคัญ (Critical Issues) :สร้างรายได้ให้แก่พื้นที่

แนวทางการพัฒนา
(๑.พัฒนาแหล่งท่องเที่ยว)

- **แผนงานที่ ๑.** โครงการพัฒนาน้ำตกกะโรม
- **แผนงานที่ ๒.** โครงการก่อสร้างถนน
- **แผนงานที่ ๓.** ติดตั้งป้ายประชาสัมพันธ์

แนวทางการพัฒนา
(๒.พัฒนาสินค้าให้มีคุณภาพ)

- **แผนงานที่ ๑.** จัดอบรมฝึกอาชีพให้แก่ผู้ประกอบการ
- **แผนงานที่ ๒.** เพิ่มช่องทางการจำหน่ายสินค้า(ออนไลน์)
- **แผนงานที่ ๓** พัฒนาบรรจุภัณฑ์ให้สวยงาม

แผนงานที่ ๓.
แนวทางการพัฒนา
(๓.เน้นการบริการ ติดตั้งป้ายประชาสัมพันธ์

- **แผนงานที่ ๑.** ให้ความรู้แก่ผู้ประกอบการ ด้านการบริการ
- **แผนงานที่ ๒.** จัดโครงการบ้านสะอาด

ห่วงโซ่คุณค่า (Value Chain)
ประเด็นการพัฒนาอำเภอ ที่ ๒ การส่งเสริมศิลปวัฒนธรรมประเพณี
ประเด็นปัญหาสำคัญ (Critical Issues) :เผยแพร่วัฒนธรรมประเพณีให้เป็นที่รู้จัก

แนวทางการพัฒนา
(๑.การแต่งกายที่เป็นเอกลักษณ์)

แผนงานที่ ๑.
จัดกิจกรรมแต่งกายย้อนยุคในเทศกาลสำคัญ

แผนงานที่ ๒.
จำหน่ายสินค้าย้อนยุคราคาถูกกระตุ้นเศรษฐกิจ

แผนงานที่ ๓.
ให้ทุกภาคส่วนแต่งกายย้อนยุค สัปดาห์ละ ๑ ครั้ง

แนวทางการพัฒนา
(๒.ส่งเสริมศาสนา)

แผนงานที่ ๑.
จัดกิจกรรมตักบาตรริมแม่น้ำ

แผนงานที่ ๒.
ใช้สื่อออนไลน์ในการประชาสัมพันธ์กิจกรรม

แผนงานที่ ๓
ให้ภาครัฐเป็นต้นแบบในการทำนุบำรุงศาสนา

แนวทางการพัฒนา
(๓.สร้างตลาดการจำหน่ายสินค้า)

แผนงานที่ ๑.
สร้างตลาดกลางราคาถูกในการจำหน่ายสินค้า

แผนงานที่ ๒.
จัดหาร้านเด่น ร้านดังของพื้นที่ มาจำหน่าย

แนวทางการพัฒนา
(๔.เผยแพร่อัตลักษณ์)

แผนงานที่ ๑.
จัดสร้างหอศิลป์เพื่อเผยแพร่วัฒนธรรมประเพณีที่เป็นเอกลักษณ์เฉพาะของชาวลานสกา

แผนงานที่ ๒.
จัดกิจกรรมสาธิตการละเล่นโบราณที่หาชมได้ยากในวันสำคัญ

ห่วงโซ่คุณค่า (Value Chain)

ประเด็นการพัฒนาอำเภอ ที่ ๓ การจัดการทรัพยากรธรรมชาติ สิ่งแวดล้อม และพลังงานอย่างยั่งยืน

ประเด็นปัญหาสำคัญ (Critical Issues) :ใช้ทรัพยากรธรรมชาติให้เกิดประโยชน์สูงสุด

แนวทางการพัฒนา
(๑.อนุรักษ์ป่า)

- **แผนงานที่ ๑.** ใช้มาตรการทางกฎหมายแก่ผู้บุกรุกป่า
- **แผนงานที่ ๒.** จัดกิจกรรมปลูกป่าในใจคน
- **แผนงานที่ ๓.** จัดศูนย์เรียนรู้อนุรักษ์สัตว์ป่าหายาก

แนวทางการพัฒนา
(๒.ลดพลังงาน)

- **แผนงานที่ ๑.** จัดอบรมให้ความรู้การใช้พลังงาน
- **แผนงานที่ ๒.** ขุดลอก คู คลอง เพื่อแก้ไขปัญหาน้ำท่วม น้ำหลาก
- **แผนงานที่ ๓** จัดตั้งศูนย์การเรียนรู้ให้ข้อมูลการใช้พลังงานอย่างประหยัด

แนวทางการพัฒนา
(๓.แก้ปัญหาภัยธรรมชาติ)

- **แผนงานที่ ๑.** จัดทำโครงการป้องกันไฟป่า
- **แผนงานที่ ๒.** จัดตั้งชุดเคลื่อนที่เร็วกรณีเกิดเหตุภัยพิบัติต่างๆ
- **แผนงานที่ ๓.** จัดทำแผนเผชิญเหตุ สัญญาณเตือนภัย ทั้งก่อน-ระหว่าง-หลัง เกิดภัยพิบัติ

ห่วงโซ่คุณค่า (Value Chain)

ประเด็นการพัฒนาอำเภอ ที่ ๔ การพัฒนาคน ชุมชน และสังคมให้เป็นเมืองน่าอยู่

ประเด็นปัญหาสำคัญ (Critical Issues) :พัฒนาให้เป็นเมืองน่าอยู่

แนวทางการพัฒนา (๑.ส่งเสริมการศึกษา)	**แนวทางการพัฒนา** (๒.ความมั่นคงในชีวิต)	**แนวทางการพัฒนา** (๓.สร้างความสะอาด)
แผนงานที่ ๑. ปลูกฝังจิตสำนึกให้เยาวชน เน้นการศึกษา	**แผนงานที่ ๑.** ติดตั้งกล้องวงจรปิดในจุดเสี่ยง	**แผนงานที่ ๑.** จัดกิจกรรมประกวดบ้านเรือนสวยงาม
แผนงานที่ ๒. จัดกิจกรรมรักษาศีลห้าในวันสำคัญ	**แผนงานที่ ๒.** สร้างเครือข่าย ๒๕ ตาสัปปะรด	**แผนงานที่ ๒.** รณรงค์การกำจัดขยะคัดแยก ทิ้ง รีไซเคิล
แผนงานที่ ๓. ประกวดคนดี หมู่บ้านละ ๑ คน /๑ เดือน	**แผนงานที่ ๓** จัดชุดปฏิบัติการออกลาดตระเวรพื้นที่ป้องกันอาชญากรรม	**แผนงานที่ ๓.** โครงการอบรมผลิตภัณฑ์จากขยะ

ประกาศคณะกรรมการบริหารงานอำเภอแบบบูรณาการ
อำเภอลานสกา
เรื่อง ประกาศใช้แผนพัฒนาอำเภอ ๕ ปี (พ.ศ. ๒๕๖๖ – ๒๕๗๐) ฉบับทบทวนปี พ.ศ. ๒๕๖๗
อำเภอลานสกา

ด้วยคณะกรรมการบริหารงานอำเภอแบบบูรณาการ อำเภอลานสกา ได้จัดทำแผนพัฒนาอำเภอ ๕ ปี (พ.ศ. ๒๕๖๖ – ๒๕๗๐) ฉบับทบทวนปี พ.ศ. ๒๕๖๗ และมีมติรับรองแผนวันที่ ๑ กรกฎาคม พ.ศ.๒๕๖๗

บัดนี้ ผู้ว่าราชการจังหวัดนครศรีธรรมราช ได้ให้ความเห็นชอบแผนพัฒนาอำเภอ ๕ ปี (พ.ศ. ๒๕๖๖-๒๕๗๐) ฉบับทบทวนปี พ.ศ. ๒๕๖๗ ตามที่คณะกรรมการบริหารงานอำเภอแบบบูรณาการ อำเภอลานสกาเสนอแล้ว โดยมีสาระสำคัญ ดังนี้

๑. เป้าหมายการพัฒนาอำเภอ (วิสัยทัศน์อำเภอ) : “ลานสกาเมืองน่าอยู่”

๒. เป้าประสงค์

๑. พัฒนาแหล่งท่องเที่ยว สินค้าชุมชน ให้มีมาตรฐานเพื่อสร้างรายได้แก่ชุมชน

๒. ส่งเสริมศิลปวัฒนธรรมและประเพณีดั้งเดิมให้มีการสืบทอดอย่างต่อเนื่อง

๓. บริหารทรัพยากรธรรมชาติและสิ่งแวดล้อมในพื้นที่ได้อย่างมีประสิทธิภาพและยั่งยืน

๔. ประชาชนมีความรู้ มีคุณธรรมในการดำเนินชีวิต

๓. ประเด็นการพัฒนาอำเภอ

๓.๑ ประเด็นการพัฒนาอำเภอที่ ๑ การบริหารจัดการแหล่งท่องเที่ยว สินค้าที่มีคุณภาพและครบวงจร

๓.๒ ประเด็นการพัฒนาอำเภอที่ ๒ การส่งเสริมศิลปวัฒนธรรมและประเพณี

๓.๓ ประเด็นการพัฒนาอำเภอที่ ๓ การจัดการทรัพยากรธรรมชาติ สิ่งแวดล้อมและพลังงานอย่างยั่งยืน

๓.๔ ประเด็นการพัฒนาอำเภอที่ ๔ การพัฒนาคน ชุมชน และสังคมให้เป็นเมืองน่าอยู่

อาศัยอำนาจตามความในมาตรา ๖๑/๑ มาตรา ๖๒ และมาตรา ๖๕ แห่งพระราชบัญญัติระเบียบบริหารราชการแผ่นดิน พ.ศ. ๒๕๓๔ และที่แก้ไขเพิ่มเติม และข้อ ๑๕ ตามระเบียบกระทรวงมหาดไทยว่าด้วยการจัดทำแผนและประสานแผนพัฒนาพื้นที่ ในระดับอำเภอและตำบล พ.ศ. ๒๕๖๒ จึงขอประกาศใช้แผนพัฒนาอำเภอ ๕ ปี (พ.ศ. ๒๕๖๖-๒๕๗๐) ฉบับทบทวนปี พ.ศ. ๒๕๖๗ ดังมีรายละเอียดตามแนบท้ายประกาศนี้ และขอให้ทุกภาคส่วนได้ร่วมกันนำแผนพัฒนาอำเภอดังกล่าวไปสู่การปฏิบัติโดยพร้อมเพรียงกันต่อไป

จึงประกาศให้ทราบโดยทั่วกัน

ประกาศ ณ วันที่ ๒๐ กรกฎาคม พ.ศ. ๒๕๖๗

(นายวีรศักดิ์ บัวศรี)
นายอำเภอลานสกา
ประธานคณะกรรมการบริหารงานอำเภอแบบบูรณาการ
อำเภอลานสกา